

LIFE
UTAH
ELEVATED®



NEDERLANDS

GREATER ZION[®]

CONVENTION & TOURISM OFFICE



HET LAND VAN ZION ROEPT... GA ERVOOR

ZION NATIONAL PARK - SPRINGDALE, UTAH

Greater Zion bestaat uit meer dan 6 200 vierkante kilometers natuurschoon en ligt in het zuidwesten van Utah, twee uur rijden ten noorden van Las Vegas.

ONTDEK MEER OP GREATERZION.COM



Inhoud

De Bucket List

06



04

Reizen Naar & In

Uit Eten In Utah

18



10

Ontdek Salt Lake City

Ervaar Dark Skies

30



22

The Greatest Snow on Earth®

Panoramische Routes

44



32

Ontdek De Natuur

REISTIPS & BRONNEN

50

Reizen naar Utah is een avontuur. Het helpt om goed voorbereid te komen; altijd met wat kennis, soms met uitrusting en benodigdheden. Hier vind je een paar tips die je helpen bij het plannen en inpakken voor Utah.

-  [visitutah](#)
-  [visitutah](#)
-  [visitutah](#)

Phoenix International Publishing

Veröffentlicht van Phoenix International Publishing
Web Sit: phoenixip.com
Uitgever: Tobias Zerr
+1 773 816 6193
tobiaszerr@phoenixip.com
Design: Jennifer Kubetz
Phoenix Design

Hoewel alles in het werk is gesteld om de nauwkeurigheid te waarborgen, aanvaardt de uitgever geen verantwoordelijkheid voor eventuele fouten of weglatingen. De publicatie mag op geen enkele manier worden gereproduceerd, opgeslagen of overgedragen in welke vorm of op welke manier dan ook zonder voorafgaande toestemming van de uitgever.
© Phoenix International Publishing 2024

Voorzijde: Goblin Valley | Marcin Zajac
Achterzijde: Alta Ski Resort | Scott Markewitz



DIGITALE REISGIDS



REIZEN NAAR & IN

REIZEN NAAR UTAH

Utah is vanuit de hele wereld makkelijk te bereiken via Salt Lake City International Airport (SLC). Daarnaast is Salt Lake City een perfecte start van de reis. Hier leer je meer over Utah's cultuur, geschiedenis en colour locale – en zie je de hoge bergpieken die over de stad uitkijken. Reizigers kunnen ook naar Las Vegas' McCarran International Airport vliegen om iets dichterbij Utah's zuidelijke highlights te arriveren. Vanaf hier is het een 2,5 uur rijden naar Zion National Park, St. George en Kanab.



REIZEN DOOR UTAH

Met 28 panoramische routes en eindeloze schoonheid is Utah de nummer één staat in het westen voor het maken van roadtrips. Indien mogelijk, verlaat de snelweg en ontdek deze kleine schilderachtige wegen. De huurwagen biedt de meeste vrijheid, maar er bestaan ook pendelbussen en groepsexcursies. In het stedelijk gebied van Wasatch Front, in het noorden van Utah, is het openbaar vervoer ook uitstekend geregeld. Reizen van de ene naar de andere plaats neemt tijd in beslag. Geniet ook van de panoramische routes en stop aan de uitkijpunten, ontdek de kleine charmante stadjes en geniet van unieke excursies. Ga naar pagina 44 voor Utah's mooiste routes.



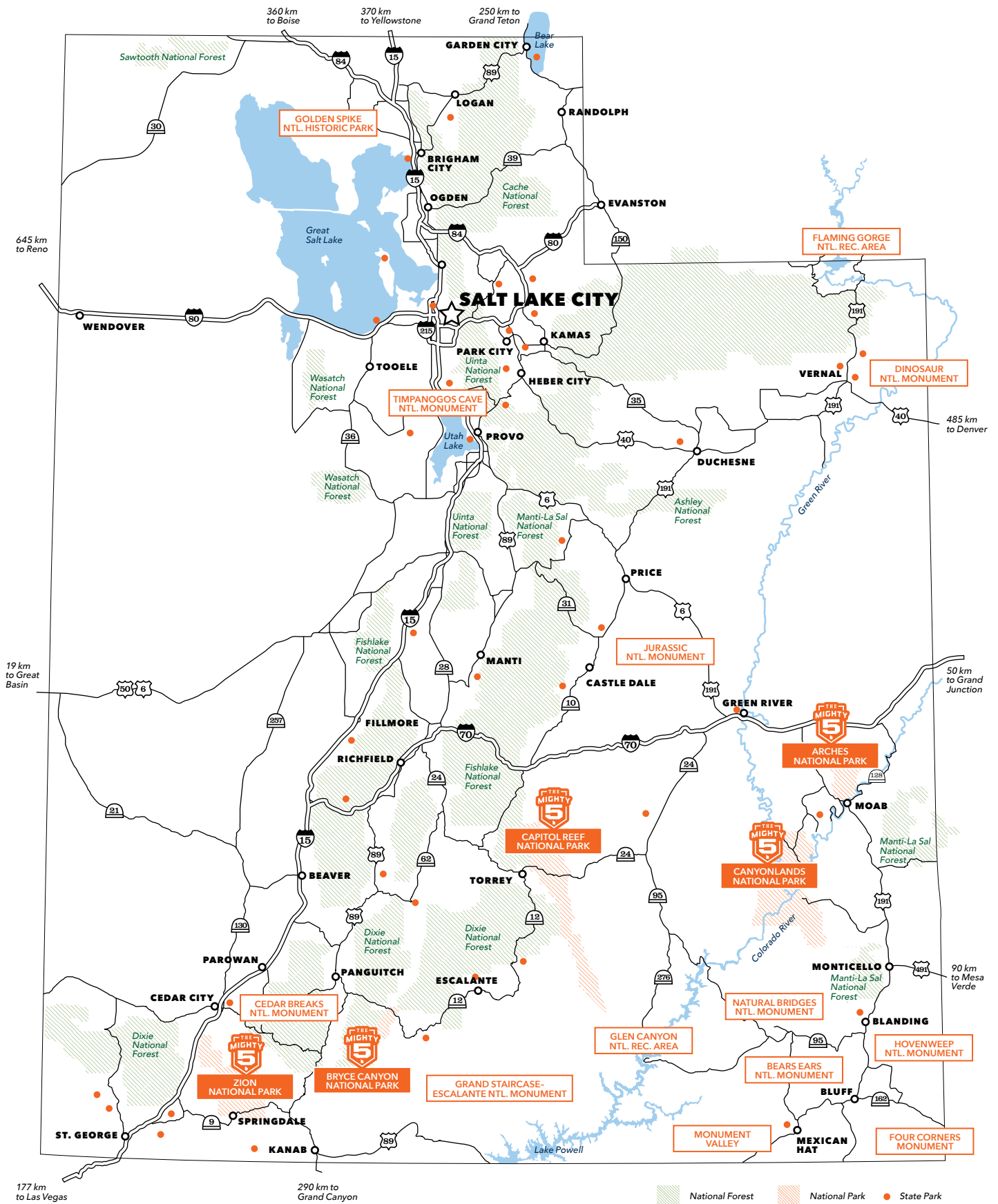
De ligging van Utah op het kruispunt van de westelijke Verenigde Staten betekent dat reizigers genieten van een makkelijke toegang tot The Greatest Snow on Earth®, The Mighty 5® nationale parken en alles daar tussenin. Het landschap varieert van hoge woestijnplateaus tot alpenweiden en van met sneeuw bedekte bergtoppen tot vogelrijke moerasgebieden. Overal in de staat vind je verschillende nationale parken en monumenten, staatsparken, culturele en historische activiteiten en natuurlijk niet te vergeten de vele outdoor mogelijkheden. Zonder een roadtrip van een paar weken is het moeilijk om het allemaal te beleven. Dus kies een route of regio om mee te beginnen. En kom dan terug voor meer. En kom eens... visitutah.com/travel-info

AFSTANDEN

	Arches National Park	Bear Lake State Park	Bryce Canyon National Park	Capitol Reef National Park	Canyonlands National Park Needles District	Cedar Breaks National Monument	Dinosaur National Monument	Escalante	Flaming Gorge National Recreation Area	Grand Canyon National Park South Rim	Kanab	Moab	Monument Valley Navajo Tribal Park	Park City	Salt Lake	St. George	Yellowstone	Zion
Arches Nationalpark		350	275	155	50	284	203	215	271	331	314	5	155	231	229	337	578	341
Bear Lake State Park	564		394	356	400	372	222	399	193	643	433	355	506	128	122	425	291	430
Bryce Canyon Nationalpark	442	634		137	324	62	351	53	381	291	81	279	283	275	273	136	621	88
Capitol Reef Nationalpark	249	573	220		201	162	287	62	316	374	195	156	201	236	235	253	583	202
Canyonlands Nationalpark Needles District	81	644	521	323		333	253	264	316	292	314	45	115	281	279	386	627	391
Cedar Breaks National Monument	457	599	100	261	536		372	100	402	278	68	288	269	253	251	78	600	75
Dinosaur National Monument	327	357	565	462	407	599		310	58	533	391	207	357	159	185	426	453	430
Escalante	346	642	85	100	425	161	499		340	330	120	219	265	280	278	175	626	127
Flaming Gorge National Recreation Area	436	311	613	508	509	647	93	547		589	421	263	412	186	205	456	396	460
Grand Canyon Nationalpark South Rim	533	1035	468	602	470	447	858	531	948		210	326	179	524	522	292	870	251
Kanab	506	697	130	314	505	109	629	193	677	338		318	201	314	312	83	661	41
Moab	8	571	449	251	72	463	333	352	423	525	512		150	236	234	341	582	346
Monument Valley Navajo Tribal Park	249	814	455	323	185	433	574	426	664	288	323	241		387	385	283	734	242
Park City	372	206	442	380	452	407	256	451	299	843	505	380	623		31	306	381	310
Salt Lake	369	196	439	378	449	404	298	447	330	840	502	377	619	50		304	351	309
St. George	542	684	219	407	621	126	685	282	734	470	134	549	455	493	489		651	43
Yellowstone	930	468	999	938	1009	965	730	1007	638	1400	1064	936	1181	613	565	1047		658
Zion	549	692	142	325	629	121	692	204	740	404	66	557	389	499	497	69	1059	

KILOMETERS

MILES



BINNEN DE STAAT

- Salt Lake City naar Moab (via I-15 und Hwy 6) — 4 uur
- Salt Lake City naar St. George (via I-15) — 4 uur 15 min
- Springdale naar Torrey (via Hwy 89 und Hwy 12) — 4 uur
- Torrey naar Moab (via Hwy 24 und I-70) — 2 uur 30 min

BUITEN DE STAAT

- Denver naar Moab (via I-70) — 5 uur 30 min
- Las Vegas naar St. George (via I-15) — 1 uur 45 min
- Yellowstone naar Salt Lake City (via Hwy 20 en I-15) — 5 uur

Om een gratis Official Utah Highway Map aan te vragen, kunt u contact opnemen met het Utah Department of Transportation (telnr. 801-965-4000) of het Utah Office of Tourism (telnr. 801-538-1900)

De Bucket List

BRETT PRETTYMAN

OUTDOOR REDACTEUR, SCHRIJVER

Geboren en getogen in Utah groeide Brett Prettyman op met het verkennen van de natuurlijke wonderen van de staat en deelde gedurende 25 jaar als outdoor journalist en columnist voor de grootste krant van de staat – The Salt Lake Tribune – zijn bevindingen met het publiek. Brett Prettyman is de voormalige outdoor redacteur van de Salt Lake Tribune en auteur van "Fishing Utah", "Best Easy Day Hikes Capitol Reef National Park" en "Hiking Utah's High Uintas" (herziene versie). Wanneer hij geen verhalen schrijft – en soms zelfs terwijl hij dat wel doet – kan hij gevonden worden terwijl hij nieuwe avonturen in Utah ontdekt met familie en vrienden. En ook hij heeft zijn eigen Utah Bucket List. @BrettPrettyman op Twitter (X).


Grand Staircase-Escalante National Monument | Andrew Burr

RAFTEN DOOR CATARACT CANYON

CANYONLANDS NATIONALPARK

Er is wild stromend water en dan is er het deel van de Colorado River dat door de toepasselijk genaamde Cataract Canyon in het Canyonlands National Park stroomt. Veel bezoekers hebben een riviertocht op Cataract op hun bucketlist staan, maar er is een speciaal soort avonturier voor nodig om de woeste Colorado op zijn hoogtepunt te bedwingen.

Tijdens de jaren waarin het water van de rivier hoog staat, laten mensen alles vallen om de Cataract te bevaren. "Het is de grootste wildwaterbaan die je in het land kunt vinden," zegt Steve Young, een rivierwachter in Canyonlands National Park. "Het is een soort van bucket list binnen een bucket list." Maak je echter geen zorgen, de Colorado bevaren is zelfs bij de laagste stroomsnelheid een sensatie. Er zijn maar weinig plaatsen waar je echt aan de buitenwereld kunt ontsnappen; Cataract Canyon is er daar één van.



NIGHT SKY ASTRONOMY FESTIVAL

BRYCE CANYON NATIONALPARK

's Nachts kan je ook nog de prachtig donkere hemel boven de nationale parken van Utah bewonderen. Bryce Canyon National Park zal altijd geprezen worden dankzij de door erosie gevormde geologische wonderen, maar steeds meer bezoekers blijven in dit hooggelegen park ook na zonsondergang nagenieten. Iets dat van harte wordt aangemoedigd door Bryce's Dark Rangers.

Bryce, zo blijkt, is een van de beste plaatsen ter wereld om de nachtelijke hemel te bewonderen. Twee andere gebieden van de Utah National Park Service – Capitol Reef National Park en Natural Bridges National Monument – behoren ook tot de beste plekken om naar sterren te kijken.

Bryce viert zijn afwezigheid van lichtvervuiling met een jaarlijks astronomie-festival en speciale night sky programma's het hele jaar door.

IN DE POEDERSNEEUW VAN UTAH

WASATCH FRONT

De sneeuw in Utah is de beste ter wereld om te skiën en te snowboarden. Als je het niet gelooft, vraag het dan aan de staatsfunctionarissen die de zin "The Greatest Snow on Earth" als handelsmerk hebben vastgelegd. Het is bekend dat Moeder Natuur in één storm tot officieel 1,20 meter sneeuw per dag dumpt op skigebieden die binnen 40 minuten van het centrum van Salt Lake City bereikbaar zijn. Op dagen als deze is spreken over een fantastische poedersneeuw een understatement.

Of je nu gebruik maakt van de liften en de pistes bedwingt in een van de 15 skioorden die Utah rijk is, het achterland off-piste verkent of je waagt aan een langlauf-avontuur, Utah heeft de perfecte wintervakantie voor zowel hardcore skiërs als gezinnen die op welke manier dan ook van de berg af willen glijden.




VLEGVISSEN BIJ GREEN RIVER

GREEN RIVER

Er zijn genoeg redenen waarom de Green River bij de Flaming Gorge Dam op de bucketlist van vliegvissers staat; maar liefst gemiddeld 15.000 pittige forellen zwemmen er per vierkante mijl op deze rivier in het noordoosten van Utah.

Maar vissers die niet de tijd nemen om af en toe omhoog te kijken, missen een van de mooiste landschappen van het land. Ontdekkingsreiziger John Wesley Powell bracht dit gebied in 1869 in kaart, toen hij de Green en Colorado rivieren afzakte. Afgezien van het stuwmeer ziet het landschap er tijdens een riviertocht onder de dam nog net zo uit als meer dan 150 jaar later.

Het smaragdgroene water en het rode gesteente van de canyon zorgen voor aantrekkelijke contrasten. En de uitstekende mogelijkheden om wildlife te spotten zijn een bonus bij het bevaren van de rivier.



OLYMPIC PARK

PARK CITY (WINTER EN ZOMER)

De meeste toeristen die de staat bezoeken komen om de vele natuurlijke wonderen te bezoeken. De Olympische Winterspelen van 2002 vormden een andere reden om naar Utah te komen. Het Utah Olympic Park blijft een erfenis van de Winterspelen van 2002 - niet alleen voor atleten die trainen voor toekomstige Olympische Spelen, maar ook voor mensen die geïnteresseerd zijn om nader kennis te maken met de Olympische wintersporten.

Utah Olympic Park in Park City biedt mensen de mogelijkheid om van dezelfde bobsleebaan af te glijden die tijdens de Spelen van 2002 werd gebruikt. Dit kan zowel 's winters als zomers gedaan worden. Een andere zomeractiviteit is het volgen van een les freestyle skispringen. Bezoekers kunnen zich omkleden en springen uiteindelijk in het zwembad gevuld met 2,3 miljoen liter water en dat ook gebruikt wordt als landingsplaats voor skiërs die trainen voor de Olympische Spelen.

BISON ROUNDUP TE PAARD

ANTELOPE ISLAND STATE PARK

Veel mensen denken dat je alleen wilde bizon kunt zien in Yellowstone National Park. Maar bezoekers die Salt Lake City International Airport aanvliegen, hoeven alleen maar uit het raam te kijken als het vliegtuig de daling inzet.

Bizons uit Yellowstone werden in 1893 overgebracht naar Antelope Island, het grootste eiland in het Great Salt Lake. Tegenwoordig wordt het eiland beheerd door de staat. De bizons en andere wilde dieren, waaronder gaffelbokken, muildiverherten, coyotes, vossen en talrijke soorten kustvogels, roofvogels en zangvogels, maken van Antelope Island een geweldige bestemming voor toeristen, gezinnen en fotografen.

Voor het echte Western gevoel kunt u een rit te paard overwegen tijdens de jaarlijkse Antelope Island Bison Roundup die elk jaar laat in de herfst wordt gehouden. Ruiters van ieder niveau helpen mee om de bizons in hun hokken te drijven voor gezondheidscontroles en een veiling.



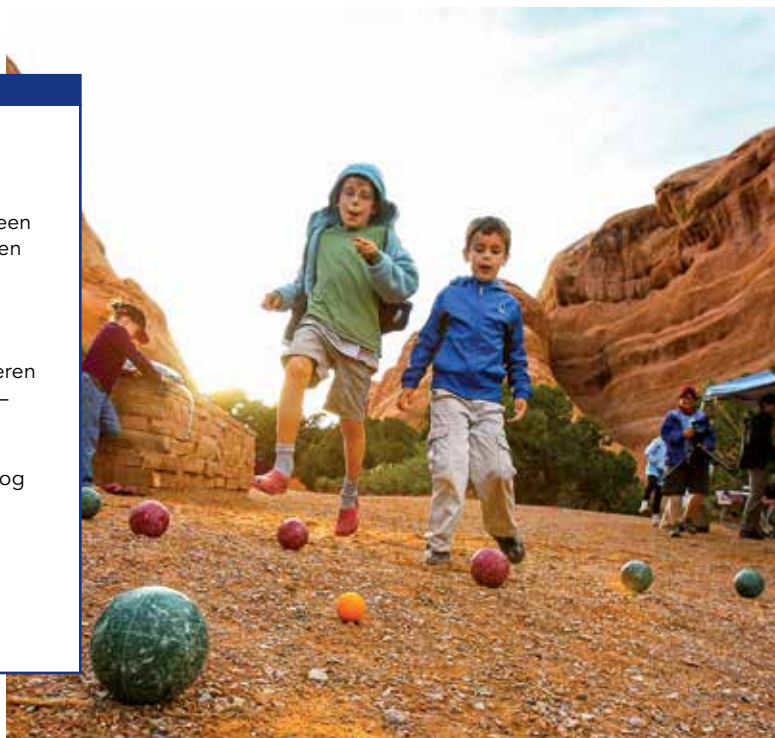
CAMPING DEVILS GARDEN

ARCHES NATIONALPARK

Er zijn geen lodges in Arches National Park en dat is niet per se een slechte zaak. De meeste dagelijkse bezoekers verlaten de poorten bij of kort na zonsondergang. De enige plek waar je je hoofd te rusten kunt leggen is op één van de 50 plekken van de Devils Garden Campground.

Na een dag wandelen naar enkele van de grootste natuurwonderen ter wereld - het park telt meer dan 2.000 geregistreerde bogen - wordt zittend met het hele gezin rond het kampvuur de dag op magische wijze afgesloten. En als het vuur dooft zorgt de oplichtende sterrenhemel ervoor dat vermoeide kampeers nog net iets langer wakker blijven.

De zonsopgang brengt dan weer een nieuwe dag vol avontuur en meer uitzonderlijke wandelingen naar onder andere de Delicate Arch, Landscape Arch, Marching Men, Dark Angel en de Fiery Furnace.



CANYONING

GRAND STAIRCASE-ESCALANTE NATIONAL MONUMENT

Van de beroemde Subway en Narrows routes in Zion National Park tot de ontelbare side canyons die naar Lake Powell en het omringende platteland lopen, Utah is doorkliefd met talloze slot canyons. En uiteraard is de staat geliefd door de canyoneers uit de hele wereld, en deze neemt enkel toe door de belangstelling voor deze sport.

Grand Staircase-Escalante is een perfecte plek om in de woestijn door de slot canyons te dwalen. Mensen die nieuw zijn in deze sport en zelfs degenen met outdoor-ervaring moeten in ieder geval hun eerste canyoning-trip hier maken met ervaren vrienden of een gids.

FIETS DE WHITE RIM TRAIL

CANYONLANDS NATIONALPARK

Het glooiende landschap rond Moab krijgt de meeste aandacht van mountainbikers in Utah, maar wie op zoek is naar een andere ervaring heeft inmiddels ongetwijfeld de unieke uitdaging van de 100 mijl lange White Rim Trail al ontdekt. Sommigen mountainbiken van zonsopgang tot zonsondergang. Soms vergeten ze te genieten van wat het unieke landschap hier te bieden heeft, omdat ze zo zijn begaan met hun sport.

Een andere populaire manier om de White Rim te berijden is met een volgwagen die achter de fietsers aanrijdt tijdens een casual drie- of vierdaagse kampeertocht. De meer ontspannen rit stelt bezoekers in staat om te genieten van het prachtige uitzicht en deze te delen met familie en vrienden. Net als wandelen is het speciaal om op eigen kracht je hier door de natuur te begeven - vooral de natuur zoals Moeder Natuur gaf aan zuidelijk Utah.



Ontdek Salt Lake City

Salt Lake City is het stedelijke hart van het levendige Wasatch Front in Noord-Utah. Bekend vanwege haar levendige binnenstad en de prachtige ligging aan de voet van de bergketen, biedt de stad kosmopolitische voorzieningen in een eenvoudig te bereiken stedelijke omgeving. De stad ligt op een steenworp afstand van honderden kilometers aan wandel-, hardloop- en fietspaden en een flink aantal skigebieden, waaronder een viertal binnen 40 minuten aan te reizen zijn. Deze ongekende ligging heeft Salt Lake het bijzondere predicaat van "Ski City" opgeleverd. Zelfs Park City, Amerika's eerste Gold-Level IMBA-gecertificeerde mountainbikestad en thuisbasis van de bergresorts Deer Valley en Park City, ligt op minder dan 45 minuten verderop in de canyon. De vijf nationale parken van Utah liggen op gemiddeld vier uur rijden. Kortom, door het beste van stedelijke bezienswaardigheden en outdoor avonturen te combineren, is Salt Lake City zowel een reisbestemming op zichzelf als het startpunt voor vele vakanties in Utah.

Downtown Salt Lake City



Utah Symphony | Jeremiah Watt;
Table X Restaurant | Austen Diamond Photography



Natural History Museum of Utah

URBAN & MODERN

Geweldige vakanties gaan hand in hand met geweldig eten. In 2014 benoemde Wine Enthusiast Magazine Salt Lake City tot één van 'America's 5 New Foodie Cities'. In Salt Lake City vind je bekroonde microbrouwerijen zoals Squatters, Uinta en Red Rock, zoals Sugar House en Beehive en ervaren mixologen in hippe downtown plekken als Eva, The Rest, Whiskey Street of acteur Ty Burrell's Bar-X and Beer Bar. Heerlijke drankjes die goed combineren met uw diner. Tony Caputo's Market en Liberty Heights Fresh serveren de beste lokale en ambachtelijke gerechten zoals Creminelli Fine Meats en Amano Artisan Chocolates.

De avonden brengen de beste culturele kunst- en muziekkuitvoeringen naar boven in onder andere het Broadway at Eccles theater. Bekroonde producties van Ballet West, Utah Symphony & Opera en Pioneer Theatre Company zorgen voor een internationale flair.

Geniet van nationale en lokale optredens op verschillende plekken downtown zoals in de Urban Lounge, The Depot en The State Room of tijdens één van de vele openluchtconcerten in de zomer.

ERFGOED & RELIGIE

Salt Lake dateert uit 1847 en is een relatief jonge stad met een sterk erfgoed. De populairste attractie van Salt Lake City is zelfs het 35 hectare grote Temple Square. Deze prachtige plek in het centrum is het spirituele centrum voor de Kerk van Jezus Christus van de Heiligen der Laatste Dagen (The Church of Jesus Christ of Latter-day Saints) en biedt gratis gegidste wandeltochten in veertig talen, uitgebreide genealogie, uitstekende eetgelegenheden en regelmatige optredens van The Tabernacle Choir op het Temple Square. Het Place Heritage Park brengt de Mormoonse en inheemse geschiedenis van Utah tot leven en markeert het einde van het 2.092 kilometer lange Mormon Trail.

KUNST & FESTIVALS

Ontdek de ankers van de kunstscène van Salt Lake City en slenter langs de verschillende onafhankelijke galerijen verspreid over het centrum aan onder andere West Pierpont Avenue en Broadway (300 South).

Van lente tot herfst vinden er vrijwel ieder weekend festivals of evenementen plaats in de stad, waaronder Living Traditions, Pioneer Farmers Market, Utah Pride Festival, Utah Arts Festival en het International Jazz Festival. SLUG Magazine, ook bekend als Salt Lake UnderGround, organiseert jaarlijks Craft Lake City, dat het sterke 'do-it-yourself'- en ondernemerskarakter van de stad viert. Andere belangrijke evenementen zijn FanX® Salt Lake Comic Convention™ en het Sundance Film Festival.

VIND JE WEG

Het Historic Temple Square, gelegen bij Main Street en South Temple Street, is het punt van oorsprong voor de vier kwadranten van Salt Lake City's stratenplan. Vanaf Temple Square tellen de belangrijkste straten in stappen van 100. State Street (100 East) is de slagader van de stad die beginnend op Capitol Hill over de gehele lengte van de vallei loopt. Locals korten vaak straatnamen af. Zo worden 1300 South, 500 East uitgesproken als "13th south, fifth east". Populaire wijken net buiten het centrum zijn Avenues, University, Liberty Wells, 9th and 9th, 15th and 15th en Sugar House. Iedere wijk heeft zijn eigen unieke karakter waar de lokale winkels, theaters, restaurants en bars op je wachten om ontdekt te worden.



SALT LAKE CITY & WASATCH FRONT
visitutah.com/places-to-go/urban

48 Uur in Salt Lake City

DOOR CRAI BOWER

Red Butte Gardens | Austen Diamond Photography

Net als de westelijke ratelslangen die zich ophouden onder grillige rotsblokken in de omliggende uitlopers van de bergen, heeft Salt Lake City de afgelopen twintig jaar verschillende metamorfoses ondergaan. Het glanzende nieuwe uiterlijk van SLC onthult een stad die wemelt van de kunst, het nachtleven en een sfeer die me deed verlangen naar één extra vakantiedag - zo niet twee. Hoewel er genoeg leuke dingen te doen zijn in Salt Lake City om je een week te vermaken, lezen bezoekers met wat minder tijd hieronder wat de beste 'snelle' manier is om van SLC te genieten.

THUISVOELEN IN HET CENTRUM

Ik rijd al jaren door Salt Lake, langs het centrum op weg naar Park City of om actief te zijn in Little Cottonwood Canyon. Dus stel je mijn verbazing voor toen ik hier eindelijk incheckte in een boetiekhotel en even rondkeek. Eerste indruk? Iedereen heeft het naar zijn zin - of ze nu op het terras van de Beehive Pub zitten, naar live jazz luisteren of een van de vele brouwerijen in het centrum bezoeken, in de rij staan voor het Tumbleweeds Film Festival in het Rose Wagner PAC of samenkomen voor de Utah Utes football-wedstrijd. Komt vast door de hoogte van de Wasatch bergen.

DEEL EEN FIETS EN HAPJES

Programma's voor het delen van fietsen hebben Noord-Amerika overspoeld, maar gezien het relatief vlakke landschap van SLC zijn ze hier het meest logisch. Met stations om de paar straten en een handige app is het pakken van een van de felgroene cruisers van GREENbike een fluitje van een cent. Ik ben ook fan van de brede manden en optionele aluminium fietstassen, perfect voor het meenemen van cameratassen of het lekkers van de farmer's market. Ik rijd naar Current Fish & Oyster, een elegant en leuk restaurant achter een indrukwekkende historische bakstenen gevel. Ik kies voor een uitgebreide verse oesterselectie samen met wat ik "pescado al fresco" zou noemen, zoals de mediterrane zeebaars die me op het levendige terras wordt geserveerd.

HUISKAMER ZONSONDERGANG

Een zonsondergang vanuit de huiskamer suggereert een bank en een groot raam. Maar niet in het altijd actieve SLC, waar wandelpaden vanuit schijnbaar iedere richting in de uitlopers van de bergen verdwijnen. We vertrekken vanaf de parkeerplaats van het Natural History Museum of Utah voor een avondwandeling over de Living Room Trail, een route van 4,4 kilometer die leidt naar een fotogeniek plateau dat is "ingericht" met een verscheidenheid aan stoelen en banken die zijn gemaakt van losse zandstenen rotsen. Het Great Salt Lake blijkt een ideaal canvas te zijn voor het oogverblindende palet van de ondergaande zon.



Utah Museum of Contemporary Art | Austen Diamond Photography

KROEGENTOCHT

Ik weet niet waarom, maar trolley barns en brouwerijen lijken samen te gaan als baksteen en mortel. De Desert Edge Brewery, in '72 begonnen als tankstation voor de universiteit, was een van de eerste micro-brouwerijen van de stad en heeft de gouden lintjes om het te bewijzen. De sfeer op het trendy Trolley Square past goed bij brouwsels als Citra in Red en de Helles Lager-stijl Desert Hell. Ervaar een ander soort ambiance aan de andere kant van de stad in het opkomende Granary District. Op een steenworp afstand van de 900 South "Central Ninth" buurt bevinden zich twee van de meest toonaangevende brouwers in Utah: het nieuw leven ingeblazen historische Utah brouwmerk A. Fisher Brewing Company (Lees: "Rediscovering A. Fisher Brewing") en TF Brewing van de familie Templin - met wisselende foodtrucks zijn beide faciliteiten een geweldige plek om een middag of avond door te brengen.



Boerenmarkt in het centrum | Austen Diamond Photography

NAAR DE MARKT

Het is waar dat elke Amerikaanse stad een zaterdagse boerenmarkt heeft, maar die van Salt Lake spant de kroon en beslaat het volledige Pioneer Park - een historisch park dat grenst aan het centrum van Salt Lake City. Een logische plek, want vrijwel de hele bevolking lijkt hier te wonen. Op de Salt Lake City Pioneer Farmers Market bespeelt een celliste haar instrument naast bloeiende bloemen, draaien stalen windmolens hun wieken, puilen tomaten uit hun kratten terwijl een dixielandband in de maat voorbij schuifelt.

GOEDEMORGEN TUIN

Ik houd van ontspannen in het groen na een kroegentocht de avond ervoor en dat is dan ook een van de vele redenen waarom ik graag de Red Butte Garden binnenloop om mijn dag te beginnen. Net als veel niet-woestijnbewoners geef ik toe dat ik een zeker vooroordeel heb tegen cactussen en vetplanten. Stel je mijn verbazing voor toen ik in deze wirwar van weelderige bloemen terecht kwam, afgewisseld met beeldhouwwerken in de openlucht en, mijn persoonlijke favoriet, poëzie opgehangen in ijzerertsframes. (Inspiratie voor mijn eigen tuin? Check.) Mijn twee uur zouden zijn uitgelopen tot vier als ik jonge kinderen bij me had gehad, zo fantastisch is de Children's Garden. Voeg dit toe aan je lijstje met locaties die je moet bezoeken als je ervan houdt om kennis te maken met de plaatselijke plantenwereld.

TERUG NAAR DE TOEKOMST

De Grand Staircase in het zuiden van Utah is gewoon cool - enorme lagen sedimentair gesteente die duizenden dinosaurusbotten hebben opgeleverd van paleontologische rock stars als Allosaurus en Stegosaurus. En vlak naast de Red Butte Garden ligt het Natural History Museum of Utah in Salt Lake City (Lees: "An Afternoon at the Natural History Museum"). Het museum is gehuisvest in een prachtig gebouw dat mooi opgaat in de uitlopers van het omringende gebergte en permanente tentoonstellingen over meer dan 150 jaar geschiedenis van Utah biedt, maar ook wisselende exposities van wereldniveau.

KUNST ALS ONTSPANNING

Ik mag het groeiende centrum van SLC dan misschien niet echt gezellig noemen, maar het is wel heel goed begaanbaar vooral als je op museumbezoek gaat. Het Leonardo heeft een fantastische leer- (en ik bedoel natuurlijk speel-) ruimte voor kinderen vol met interactieve activiteiten en enkele installaties die tot nadenken stemmen zoals een mixed-media tentoonstelling die de dakloze bevolking van Salt Lake City gezicht geeft. En hoewel je een bibliotheek wellicht niet associeert als toeristische trekpleister, is de City Library een voorbeeld van de vooruitstrevende geest van SLC; een colosseum met een panoramisch uitzicht vanaf het dak en een niet-te-missende patio. Ik verwacht dat een familievriendelijke stad als SLC een eersteklas wetenschapsmuseum en bibliotheek heeft, maar ik was verrast toen ik het Utah Museum of Contemporary Art en zijn provocerende tentoonstellingen ontdekte. Ik rond mijn middag af met een informatieve wandeling over Temple Square.

ÉÉN NA 9TH EN 9TH

Er zijn maar weinig factoren die de ontwikkeling van een stad zo goed laten zien als haar buurten (Lees: "Insider's Guide to Salt Lake City Neighborhoods"), dus ga ik naar het nieuwe en up-and-coming 9th & 9th (900 East, 900 South). Restaurateur Scott Evans hielp het gebied een moderne update te geven met zijn farm-to-table geïnspireerde PAGO en het nabijgelegen East Liberty Tap House. Ik was dol op het ijs bij Dolcetti - elke goede buurt heeft een goed ijsalon nodig. Terrasjes bepalen hier het straatbeeld. The Stockist (speciale kledingzaak voor mannen en vrouwen) en Children's Hour (boekwinkel) zijn ook perfect op hun plek. Een van de twee 9's van 9th & 9th, namelijk 900 South, is nieuw leven ingeblazen als Harvey Milk Boulevard met nieuwe restaurants en winkels langs de hele route naar de wijk Central Ninth op 200 West. Ik zoek een roségouden ring van \$20 uit bij The Land of Salt voor mijn vrouw die ze ook echt draagt.

DOWNTOWN WINING & DINING

Ik maak er een regel van om aan de bar te gaan zitten als ik alleen reis, een prima manier om de hartslag van een stad te voelen of op zijn minst de vriendelijkheid te peilen. Ik zou zeggen levendig en vriendelijk. Terwijl ik me een weg baan door de "Snake River Farms Pork Shank" van Bambara's chef-kok Nathan Powers, levert mijn gesprek met meerdere inwoners een uitnodiging op om mee te gaan skiën, insider tips voor geheime visplekjes en word ik verleid om naar Whiskey Street te gaan, een fascinerende city saloon.



Current Restaurant | Austen Diamond Photography



ONTDEK ROUTES EN AVONTUREN DIE JE ALLEEN IN DE ACHTERTUIN VAN SALT LAKE CITY KUNT VINDEN

visitutah.com/places-to-go/cities-and-towns/salt-lake-city/trails



GREAT SALT LAKE HEEFT JOUW BEZOEK NODIG

visitutah.com/articles/great-salt-lake-needs-your-visit

NATURE'S MASTERPIECE

***HET MEESTERWERK
VAN DE NATUUR**

Moab, Utah is de thuisbasis van een aantal van de meest spectaculaire landschappen in de Verenigde Staten. Hier ontdek je wilde wonderen, van de unieke rotsformaties van Arches National Park en de adembenemende vergezichten van Canyonlands National Park tot de levendige kunst en cultuur van de stad zelf, allemaal genesteld aan de oevers van de Colorado River. Deze rode rotslandschappen vormen een indrukwekkend decor voor een verscheidenheid aan avontuurlijke activiteiten, zoals wandelen, fietsen, klimmen, raften op de rivier, sterren kijken en nog veel meer.

Ontdek hoe je verantwoord een bezoek kunt brengen op discovermoab.com



LIFE
UTAH
ELEVATED

Beleef geschiedenis. Ontdek natuur. Omarm cultuur.

Plan je reis op UtahsCanyonCountry.com/uig

Salt Lake City naar Moab



Moab raften | Austen Diamond Photography

Als je aan Moab denkt, denk je misschien aan wandelen over de Delicate Arch Trail, het uitzicht over Canyonlands National Park bewonderen of met een 4x4 over een slickrock trail rijden. Dit is het avontuurlijke hart van Utah - en plek waar wereldberoemde natuurbestemmingen verspreid liggen rond een stad die bol staat van de lokale charme. Waan je op een filmset met John Wayne terwijl je te paard door bekende filmdecors rijdt of volg het pad van ontdekkingsreiziger John Wesley Powell terwijl je de Colorado-rivier afvaart. Schakel dan over op een adrenalineverhogende 4x4-tocht door Hell's Revenge of een mountainbiketocht over glooiende rotspaden. Daarna is het tijd om met vermoeide benen en een glimlach terug te gaan naar de stad om een hapje te eten voordat je omhoog staart naar een van de donkerste sterrenhemels ter wereld. Welkom bij een idyllisch weekendje-weg naar Moab.



Moab Red Cliffs

DAG 1

SALT LAKE CITY NAAR MOAB

DE RIT: 378 km

Het duurt ongeveer vier uur om van Salt Lake City naar Moab te rijden. Vluchten vanaf Salt Lake City International Airport zijn op vrijwel alle dagen beschikbaar en duren slechts een uur. Afhankelijk van wanneer je aankomt, heb je wellicht genoeg tijd om een volle middag door te brengen in Arches National Park (lees: "The Best Time to Visit Moab"). Zo niet, dan kun je kiezen voor een snelle wandeling door het BLM land dat ligt langs State Route 128 of Kane Creek. Hoe dan ook, zorg ervoor dat je genoeg tijd inplant voor een lunchpauze in Green River bij Ray's Tavern of Tamarisk, met uitzicht op de rivier. Als de dag ten einde loopt, bezoek dan 's avonds de galerieën en vele winkels in Main Street om de charme van Moab te proeven.

DAG 2

DE RIT: 48 km | WAT GA JE DOEN: 4x4 Tour, Golfen en Kajakken

Hoewel bekend vanwege de fietsroutes en ruige onverharde wegen, staat Moab minder bekend om het golfen. Toch behoren de greens van de Moab Golf Club tot de meest spectaculaire met het rijke groene gras dat wordt geaccentueerd door de omringende ruige rode kliffen. Begin je dag met het spelen van negen holes of ga kajakken of paddleboarden op de Colorado-rivier (beide zijn in de stad te huur). Sluit de dag af met een adembenemende tour door Hell's Revenge onder leiding van een lokale gids. Deze tours zijn ook 's avonds beschikbaar en dan kun je de hemel spectaculair zien kleuren als de zon ondergaat achter de rode rotsen.

DAG 3

DE RIT: 193 km | WAT GA JE DOEN: Mountainbiken, Canyonlands en Dark Skies

De derde dag van je weekendje-weg staat in het teken van de wat meer afgelegen plekken van Moab. De populaire 16,9 kilometer lange Slickrock Trail leidt mountainbikers diep in een afgelegen oceaan van glooiend slickrock-landschap. Dit is een pittige route en je kunt er dan ook voor kiezen om in plaats daarvan de 3,7 kilometer lange Slickrock Practice Trail te doen of overleg met een plaatselijke fietsspecialist over een beter geschikte route. De volgende bestemming is Canyonlands National Park, het grootste nationale park in Utah. Een volledige verkenning van dit park vraagt om een reis op zich, maar Gooseberry is een uitstekende dagwandeling om kennis te maken met de indrukwekkende geologie van het park. Sluit je dag af bij RedRock Astronomy en ervaar hoe helder de sterrenhemel is in een Dark Sky gebied.

DAG 4

DE RIT: 97 km | WAT GA JE DOEN: Paardrijden, Jetboten en Schilderachtige Wegen

Als je weekendtrip ten einde loopt, ben je misschien op zoek naar een relaxte manier om weer terug te keren naar de werkelijkheid. Begin je dag dan in het Moab Movie Museum en rijd zelf te paard door de filmdecors in Red Cliffs Lodge. Of, als je verkoeling zoekt, maak een tocht met een jetboot over de Colorado-rivier, spot onderweg het nodige wildlife en geniet van een prachtig uitzicht op de Goose Neck. En als je eenmaal je auto hebt ingepakt en op weg naar huis gaat, voeg dan de schilderachtige La Sal Mountain Loop aan je route toe voor een paar laatste onvergetelijke fotomomenten.

Noord-Utah & het Wasatch Front



Weber rivier nabij Ogden



Het echte Salt Lake | Austen Diamond Photography

Noord-Utah is de plek om bruisende steden te ontdekken, zoals Salt Lake City, Park City, Ogden en Provo. Het is ook de plek waar je veel van The Greatest Snow on Earth® vindt, met skimogelijkheden van wereldklasse en vele avontuurlijke sporten. Geweldig sneeuw zijn echter nog maar het begin.

WASATCH FRONT

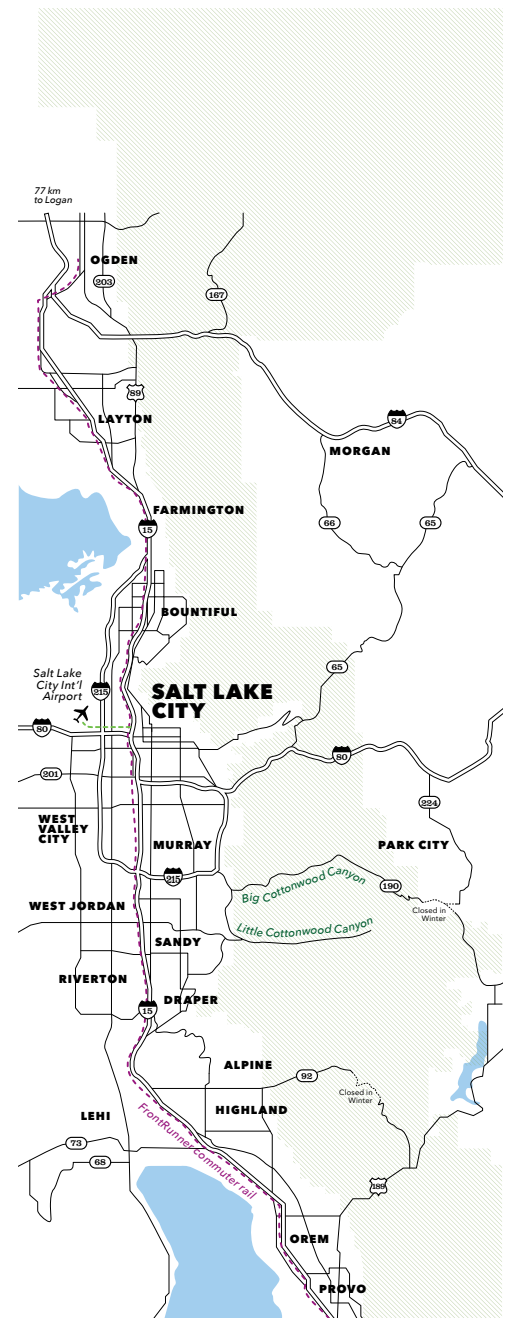
Salt Lake City is gunstig gelegen halverwege het Wasatch Front – de 160 kilometer lange, grootstedelijke corridor in Noord-Utah. Wasatch Front heeft internationale bekendheid gekregen tijdens de Olympische Winterspelen van 2002 en biedt onderdak aan tien skiresorts van wereldklasse, dynamische steden en onbeperkt outdoor-avontuur het hele jaar door. Een snapshot van de leukste steden en attracties langs Wasatch Front:

Fans van professionele sporten kunnen een basketbalwedstrijd van de Utah Jazz bijwonen in de Delta Center Arena in downtown Salt Lake City. Voetballiefhebbers (soccer lovers) reizen zuidwaarts om mee te zingen en juichen met de fans van Real Salt Lake tijdens een Major League voetbalwedstrijd in Sandy.

Verder naar het zuiden vind je de exotische en inheemse ecosystemen van Utah in het Living Planet Aquarium in Draper, dat meer dan 450 soorten huisvest. Vervolg de weg zuidwaarts naar Lehi, wandel door de tuinen en bezoek winkels en musea in Thanksgiving Point.

Provo en Orem, op het zuidelijke puntje van het front, bieden zowel een gemakkelijke toegang tot het Sundance Mountain Resort en Mount Timpanogos als aan het vliegvissen, wandelen en skiën in Provo Canyon.

Ten noorden van Salt Lake City biedt het historische Ogden haar bezoekers in haar binnenstad een ontluikend nachtleven. Gesticht door de Mountain Men, avonturiers en pelsjagers, voordat de Mormonen arriveerden in Salt Lake City is Ogden er trots op dat het zich een beetje apart voelt ten opzichte van de rest van Utah. Dit is de plek waar je lokaal gebrande koffie, ambachtelijke brouwerijen, boerderij-tot-tafel gerechten en uitgebreide recreatiemogelijkheden vindt waaronder tubing op de Weber rivier, een gerestaureerd waterfront en iFLY indoor skydiving.





Ashley National Forest

Ga backpacken in het Ashley National Forest en kampeer bij bergmeren op een hoogtes tot wel 4.100 meter. Het bos is ook de bakermat van de spectaculair mooie Flaming Gorge National Recreation Area. Flaming Gorge staat bekend om het forelvissen en biedt een ruim aanbod aan recreatiemogelijkheden - van wandelen en kamperen tot waterskiën en powerboaten op het stuwmeer of raften en vliegvissen op het smaragdgroene water van de Green River en dat alles omringd door torenhoge rode rotspartijen.

De charmante gemeente Vernal dient als toegangspoort tot Ashley National Forest en Utah's dino-gebied, waardoor het de bijnaam Dinosaurland heeft gekregen. Vernal is de thuisbasis van een van de grootste vindplaatsen van prehistorische dinosaurusbotten uit de Jura en ligt op slechts enkele minuten van Dinosaur National Monument. Bezoek de Dinosaur Quarry Exhibit Hall om 1.500 dinosaurusbotten te bekijken, bewonder daarna de eeuwenoude rotstekeningen die door de Fremont-bevolking zijn aangebracht en ga vervolgens wildwater raften in de nabije omgeving.

Voor meer outdoor actie kun je gaan wandelen en vissen in de Uinta Mountains. Zwem, zeil en waterski in het helderblauwe water van Bear Lake State Park op de grens van Utah met Idaho. Of maak een wandeltocht van 2,4 kilometer naar het op 304 meter hoogte gelegen Timpanogos Cave National Monument, even ten zuiden van Salt Lake City. Met stalactieten, stalagmieten, "draperieën" en talloze andere geologische formaties biedt Timpanogos een unieke ervaring.



Dinosaur National Monument bezoekerscentrum / Mark Osler; Bear Lake State Park / Marc Piscotty

UTAH.
PUUR
EN
SIMPEL.

RAMBLERS
BEAVER COUNTY, UTAH



Uit Eten in Utah

De buitengewone landschappelijke diversiteit van Utah wordt perfect weerspiegeld door de verscheidenheid aan restaurants en eetgelegenheden. In het zuiden vind je tot in de perfectie gerookte cowboy-steaks die de geest van het Amerikaanse westen oproepen en langs de Wasatch Front is er een bloeiende 'farm-to-table'-eetcultuur.

UTAH FOOD TRAILS

Ontdek de food trails van Utah – gastronomische avonturen die het beste van Utah's culinaire hoogstandjes belichten. Deze culinaire routes hebben een thematische benadering van het eten (denk aan honing, hamburgers, chocolade en meer) om fijnproevers een overzichtelijke leidraad te bieden en zo de beste producten van de regio te proeven. Food trails zijn een geweldige manier om door de staat te toeren en lokale bedrijven te steunen.

STADSE FOOD TOURS

Wist je dat je kunt genieten van het lokale eten en drinken van Utah en tegelijkertijd meer te weten kunt komen over de geschiedenis en architectuur van de steden? Probeer eens een Salt Lake City of Park City food tour van lokale leveranciers zoals Local Food Walking Tours, Whiskey & History, Salt Lake City Bike and Brew Tour of Gourmand Tours.

Laziz Kitchen / Austen Diamond Photography



Avenues Bistro | Austen Diamond Photography;
Eva | Austen Diamond Photography; Caputo's | Nicole Morgenthau

DINEREN IN SALT LAKE CITY

GREATER AVENUES

De idyllische wijk Avenues, met zijn glooiende straten en uitstekende eetgelegenheden, doet opmerkelijk veel denken aan San Francisco. Het met kookboeken volgepakte Wildwood is een heerlijke lokale plek om voortreffelijk te eten en drinken. Idem dito bij Cucina, waar de uitgebreide wijnkaart zeker een trekpleister is, maar ook de inventieve keuken met bijvoorbeeld de pozole van varkensbuikspek en de geweldige tandoori lamskotelet. Indiase smaken met een modern tintje is het motto bij het prachtige Saffron Valley. Naast traditionele zijn er ook modernere gerechten zoals de Bombay Sloppy Joe en de Saffron Indimex Burrito. Huisgebrouwen ambachtelijke bieren en allesbehalve traditionele pubgerechten zijn troef bij Avenues Proper Restaurant & Public House, waar hun Hopspital IPA perfect samengaat met de Duck Fat Pommes Frites of General Tso's Pork Belly Sandwich.

3RD & 3RD (DOWNTOWN)

Een van de culinaire hotspots in SLC is 300 West en 300 South, waar Tony Caputo's Market & Deli al jaren de fijnproevers van de stad verleidt met geïmporteerde kazen, chocolade en delicatessen, tezamen met een onovertroffen assortiment broodjes, pasta's en dergelijke. Vlak om de hoek ligt Cucina Toscana, al sinds jaar en dag een bestemming waar je terecht kunt voor Italiaanse gerechten in Toscaanse stijl, zoals scaloppine di vitello al limone. Reizend naar de andere kant van de culinaire wereld vind je Laan Na Thai, een eenvoudig familierestaurant dat de rijke smaken van noordoost-Thailand serveert, zoals nam tok. En voor comfort food op z'n Belgisch best moet je zeker langsgaan bij Bruges Waffles & Frites, waar de naam van dit leuke restaurant het eigenlijk al verklapt. Bezoek de SLC Farmers Market in Pioneer Park op zomerase zaterdagen.

HARVEY MILK BOULEVARD

Van oost naar west SLC loopt Harvey Milk Boulevard (ook wel 900 South genoemd), een smorgasbord van fantastische verse smaken. Net om de hoek verwelkomen geuren van versgebakken pita, pruttelende groentes en verse kruiden de bezoekers van Laziz Kitchen, de thuisbasis van verrukkelijke gerechten uit het Midden-Oosten. Voor Amerikaans southern-style comfort food kun je terecht bij Pig & A Jelly Jar waar kip met wafels, beignets en drankjes in pullen worden geserveerd. Manoli's staat voor de moderne, verfijnde Griekse keuken, waar creatieve mezes en hoofdgerechten zoals gebraden branzino en overheerlijke loukoumathes (soort donuts) worden geserveerd. Een ander lokaal juweeltje is Veneto Ristorante Italiano waar de keuken van Noord-Italië prachtig tot zijn recht komt.

15TH & 15TH

Wandel door de met bomen omzoomde straten rond 1500 South en 1500 East en je ontdekt een ware Verenigde Naties van eten en smaken. Bij Mazza Middle Eastern Cuisine zijn Libanon, Marokko, Syrië, Egypte en andere landen goed vertegenwoordigd met hun culinaire specialiteiten. En stop als extraatje bij een van de onafhankelijke boekwinkels van de stad: The King's English.



DE BESTE RESTAURANTS IN SALT LAKE CITY

[visitutah.com/articles/best-restaurants-in-salt-lake-city](https://www.visitutah.com/articles/best-restaurants-in-salt-lake-city)



ETEN & UITGAAN IN SALT LAKE CITY

[visitutah.com/things-to-do/food-nightlife](https://www.visitutah.com/things-to-do/food-nightlife)



Harvey Milk buurt | Austen Diamond Photography;
Park City | Scott Markewitz

UIT ETEN IN SALT LAKE CITY

SALT LAKE CITY

Dineren in Salt Lake City heeft een welverdiende excellente reputatie, dankzij de mix van internationale gerechten en lokale specialiteiten van restaurants als Mr. Shabu, Red Iguana, The Copper Onion en meer. Veel restaurants gaan verder dan de traditionele keuken en geven er een eigen twist aan dat inmiddels kenmerkend is voor Salt Lake City. Funeral potatoes, fry sauce en pastrami-burgers zijn nog maar een paar van Utahs bijdrages aan de culinaire wereld. [visitutah.com/articles/best-restaurants-in-salt-lake-city](https://www.visitutah.com/articles/best-restaurants-in-salt-lake-city)

OGDEN

De eetcultuur in Ogden bruist van smaak en variatie, waardoor dit bergstadje zowel een eet- als een outdoor bestemming is. Probeer Tona Sushi, Lucky Slice Pizza, Table 25, Slackwater of een van de vele andere restaurants. [visitutah.com/places-to-go/cities-and-towns/ogden/restaurants-in-ogden](https://www.visitutah.com/places-to-go/cities-and-towns/ogden/restaurants-in-ogden)

PARK CITY

Als bestemming die avonturiers van over de hele wereld aantrekt, is het geen verrassing dat de culinaire scene van Park City bloeit met een al even avontuurlijke keuken. En de nabijheid van de resorts Deer Valley en Park City Mountain heeft geleid tot een uitgebreid aanbod van apres-ski wining & dining. Restaurants zoals onder andere Yuki Yama Sushi, Handle en High West Saloon mag je niet missen. [visitutah.com/places-to-go/cities-and-towns/park-city/restaurants-in-park-city](https://www.visitutah.com/places-to-go/cities-and-towns/park-city/restaurants-in-park-city)

MOAB

Gezellig uit eten is in Moab een essentieel onderdeel van het avontuur. Doe nieuwe energie op, geniet van een koud biertje (of twee) en kom bijtanken in de beste restaurants van Moab, zoals bijvoorbeeld bij Antica Forma of Thai Bella. Na een dag fietsen langs eindeloze rotswanden of wandelen door smalle canyons heb je zeker een enorme eetlust opgebouwd. [visitutah.com/places-to-go/cities-and-towns/moab/restaurants-in-moab](https://www.visitutah.com/places-to-go/cities-and-towns/moab/restaurants-in-moab)

PROVO

De Heirloom Group voert culinair de toon met hun farm-to-table (en toepasselijk genaamde) restaurant Communal en Pizzeria 712. Het Black Sheep Café combineert smaken uit het zuidwesten met traditionele inheemse gerechten. Dit gebied, bekend als Utah Valley, staat ook bekend om zijn geweldige desserts. [visitutah.com/articles/hike-and-dine-provo](https://www.visitutah.com/articles/hike-and-dine-provo)

LOGAN

Logan is rijk aan unieke, lokale restaurants. Angie's is een klassieke small-town diner en het menu bestaat volledig uit zelfbereide gerechten. Caffe Ibis is een internationaal bekende koffieshop. Cafe Sabor is een Mexicaans restaurant met een historische flair en serveert burrito's van topkwaliteit. En Crumb Brothers maakt de heerlijkste sandwiches op biologisch ambachtelijk brood. [visitutah.com/articles/high-art-hometown-americana](https://www.visitutah.com/articles/high-art-hometown-americana)



Austen Diamond Photography



DISTILLEERDERIJEN

[visitutah.com/things-to-do/food-nightlife/distilleries](https://www.visitutah.com/things-to-do/food-nightlife/distilleries)



UTAH AMBACHTELIJKE BROUWERIJEN

[visitutah.com/things-to-do/food-nightlife/craft-brewing](https://www.visitutah.com/things-to-do/food-nightlife/craft-brewing)



AMBACHTELIJKE CHOCOLADEHOOFDSTAD VAN AMERIKA: UTAH'S CACAO CULTUUR

[visitutah.com/articles/craft-chocolate-capital-of-america](https://www.visitutah.com/articles/craft-chocolate-capital-of-america)



GOEDE ROOTS: DE GEZICHTEN VAN VAN UTAH'S EETCULTUUR

[visitutah.com/articles/good-roots-the-faces-of-utahs-food-culture](https://www.visitutah.com/articles/good-roots-the-faces-of-utahs-food-culture)

EEN UITZICHT
DAT JE
KIJK OP DE
WERELD ZAL
VERANDEREN.

Verlang je naar een andere kijk op het leven?
Boek je reis bij [brycecanyoncountry.com](https://www.brycecanyoncountry.com)





The Greatest Snow on Earth®

Er zijn veel redenen waarom de bewoners van Utah van de winter houden. De ski- en sneeuwkwaliiteit. De grote verscheidenheid aan winterse ervaringen. Gezellig binnen zitten na een dag buiten spelen. Voor velen draait de winter in Utah om skiën en genieten in de diepe poedersneeuw, van Olympische afdalingen of de zorgvuldig aangelegde skigebieden. Of je nu droomt van eindeloze afdalingen gevolgd door een luxe après-ski of van rustige wandelingen door serene sneeuwlandschappen, winterdromen komen uit in Utah.

De ligging van Utah maakt dat je het allemaal gemakkelijk kunt bereiken. Na een comfortabele vlucht naar Salt Lake City zit je al snel in de bergen. Tien van de 15 skigebieden in Utah liggen op minder dan een uur van het vliegveld. Verblijf ergens langs het levendige Wasatch Front (Salt Lake City, Park City, Provo of Ogden) en je bevindt je vlak bij een waar winterparadijs.

Snowbird | Scott Markewitz

DE WETENSCHAP VAN UTAH'S SNEEUW

De combinatie van Utah's ligging en de buien die hun lading laten vallen over de elf skigebieden in de Wasatch Mountains, leiden ertoe dat velen beweren dat Utah het beste poedersneeuw-skigebied van het land heeft. Je hoeft ons niet zomaar op ons woord te geloven. Kijk maar eens naar de lofuitingen van de lezers van onder andere SKI Magazine en Forbes, die de skigebieden van Utah jaarlijks tot de beste in hun klasse rekenen. Volgens onderzoek naar de sneeuwkwiteit in de Cottonwood Canyons door atmosferisch wetenschapper Jim Steenburgh van de Universiteit van Utah, zorgen unieke klimaatomstandigheden ervoor dat de frequentie en hoeveelheid sneeuw "precies goed" is voor een ideale flotatie tijdens het skiën door de Utah's poedersneeuw. Je hebt wellicht ook wel eens van de term "designer storms" gehoord. Dat is wanneer er meer dan 30 centimeters sneeuw ineens valt hoog in de bergen, terwijl de lager gelegen bewoonde wereld lichte sneeuw of een beetje regen krijgt, waardoor de wegen en stoepen vrij blijven.



WELKOM IN WINTERS UTAH
visitutah.com/welcome-to-winter



"DE WETENSCHAP ACHTER THE
GREATEST SNOW ON EARTH® KAN IN
ÉÉN WOORD WORDEN SAMENGEVAT:
FLOTATIE."

– JIM STEENBURGH, ATMOSPHERIC SCIENTIST

Sneeuwelling | Jeremiah Watt



Beaver Mountain | Re Wikstrom

SKIGEBIEDEN IN UTAH

WASATCH

Als thuisbasis van de Greatest Snow on Earth® kun je niet fout gaan met een bezoek aan een van de resorts van wereldklasse in het gebied rond Salt Lake. Wintersport in Alta, Brighton, Snowbird en andere nabijgelegen gebieden staat garant voor skiën in hooggelegen gebieden, groene bossen, moderne resorts en lodges en een omgeving vol enthousiaste sneeuwliefhebbers.

NOORD-UTAH

Voor skiërs die de drukte willen vermijden, een voordeligere skipas zoeken en genieten van de charme van een gezellig stadje, zijn de resorts in het noorden moeilijk te overtreffen. Ga naar Cherry Peak of Beaver Mountain voor een familievriendelijke (en budgetvriendelijke) skivakantie. Verblijf in de nabijgelegen skioorden Logan of Garden City om langer te genieten.

ZUID-UTAH

De skigebieden in het zuiden van Utah bieden kilometerslange afdaling van verse poedersneeuw temidden van unieke rode rotslandschappen. De geringe drukte en gezinsvriendelijke pistes maken Brian Head en Eagle Point tot uitstekende wintersportbestemmingen. Overnacht in de wintersportplaatsen Brian Head of Cedar City om te genieten van nog meer prachtige rode rotspartijen.



7 SKITIPS VOOR MEER PLEZIER OP DE BERG
visitutah.com/articles/what-to-know-for-ski-school



UTAH SKIGEBIEDEN
visitutah.com/places-to-go/utah-ski-resorts



HOE BEREID JE JE VOOR OP EEN SKIVAKANTIE
IN UTAH?
visitutah.com/articles/ski-vacation-tips



HET OFFICIËLE UTAH SNEEUWBERICHT
skiutah.com/snowreport

WAAR TE VERBLIJVEN



MAKKELIJK BEREIKBAAR

De resorts in Salt Lake (Solitude, Brighton, Snowbird en Alta) en Park City (Park City Mountain en Deer Valley) liggen op 45 minuten rijden van Salt Lake City International Airport. De skioorden in Ogden (Snowbasin, Powder Mountain, Nordic Valley) liggen op gemiddeld een uur van de luchthaven, evenals het schilderachtige Sundance Mountain Resort in Provo Canyon.

De kruispunten van I-15, I-80 en I-84 in Noord-Utah gecombineerd met de ring rond Salt Lake I-25 zijn brede wegen naar Utah's mooiste canyons. Deze zijn ook handig voor skigebieden die langs meerdere resorts in Utah lopen. TRAX light rail, UTA skibussen en taxidiensten werken samen om bezoekers die geen eigen vervoer hebben te vervoeren tussen het centrum van Salt Lake City en de ski resorts.

Als het allemaal om de reis gaat, richt dan je aandacht op de vier prachtige vakantieoorden van Utah; Cherry Peak en Beaver Mountain nabij Logan in Noord-Utah of Eagle Point en Brian Head in Zuid-Utah. Velen vinden deze onontdekte pareltjes de rit meer dan waard vanwege de maagdelijk witte poedersneeuw, de relaxte sfeer en de afwezigheid van skiliften. Bezoekers van de zuidelijk gelegen resorts vliegen deze het beste aan via Las Vegas.

En als je hier eenmaal bent, dan is de enige beslissing die je moet nemen of je dichtbij de pistes of in de stad wil verblijven. Misschien wil je wel toegang tot de culturele voorzieningen en het nachtleven van Salt Lake City, Ogden of Provo. er bindt door op de berg te slapen. Misschien blijf je wel liever een half uurtje langer in bed door te overnachten in een van de accommodaties hier.

SALT LAKE CITY'S COTTONWOOD CANYONS

Van het Europees aandoende dorpje in Solitude tot de luxueuze Cliff Spa in Snowbird, de vier Cottonwood Canyon resorts in Utah (het populaire Brighton Resort en het alleen voor skiërs toegankelijke Alta ronden de lijst af) zijn topbestemmingen voor wintervakanties. In deze canyons vind je een ruime keuze aan accommodaties aan de piste en een gemiddeld meer dan 13 meter hoge laag van de Utah's legendarische sneeuw. De kwaliteit van de pistes, de voorzieningen op de berg en de nabijheid van de resorts tot het centrum kleuren de skibeleving in Salt Lake. Het is gemakkelijk om 's ochtends de eerste lift omhoog te pakken en 's avonds naar een concert te gaan. Voeg daar een bloeiende culinaire scene, podiumkunsten van wereldklasse, een overvloed aan winkels en activiteiten buiten de pistes voor het hele gezin aan toe en je begint te begrijpen waarom het gebied rond Salt Lake de reputatie heeft de enige echte "Ski City" in de VS te zijn.

ALTA SKIGEBIED

Genesteld aan de top van een van de mooiste canyons van Utah, is Alta een legendarisch paradijs voor skiërs. Zelfs freeriders laten hun boards thuis om de ski's onder te kunnen binden en te genieten in Alta's ruim 2.600 hectare befaamde skigebied met meer dan 119 afdalingen.

BRIGHTON SKIGEBIED

Brighton oefent al langer een onweerstaanbare aantrekkingskracht uit op skiërs dan menig ander resort in Utah. In 1936 bundelde een alpineskiclub zijn technische kennis en bouwde een simpele sleepkabel om mensen de berg op te krijgen. Dit basale principe is vandaag de dag nog steeds hetzelfde: Brighton wil gewoon mensen de berg op krijgen om te genieten van geweldige wintersportmogelijkheden. Het enige verschil is dat tegenwoordig met meer dan 1.000 hectare uitgestrekt gebied toegankelijk is met snelle quads.



Dorp bij Solitude | Austen Diamond Photography

SNOWBIRD SKIGEBIED

Snowbird heeft het langste skiseizoen in Utah. Het gaat vaak al open voor Thanksgiving en dit blijft zolang de hoeveelheid sneeuw het toelaat (meestal tot Memorial Day, de laatste maandag van mei). Maar het is ook niet ongewoonlijk (Snowbird skigebied) om hier op 4-of-July te skiën. Dit lange seizoen betekent meer tijd om te genieten van de 988 meter lange top-tot-bottom afdalingen en het 2.500 hectare grote gebied.

SOLITUDE SKIGEBIED

Ze zeggen dat Solitude niet alleen een naam is, maar een belofte. Vraag het een seizoenskaarthouder van Solitude en hij of zij zal je vertellen dat het skigebied een relaxt gebied is, tientallen afdalingen voor alle niveaus biedt, een overvloed aan versholven plekken vol poedersneeuw heeft en volop mogelijkheden bevat voor wintersporters om zichzelf uit te dagen. Ben jij er klaar voor? Solitude is een paradijs voor de gemiddelde skiërs. Meer dan de helft van de 1.200 hectare, 65 afdalingen, 8 liften en 610 verticale meters zijn voor dit niveau gelabeld.



THE Heber Valley UTAH

APRÈS-SKI DE KLOK ROND IN DIT ONGELOOFLIJKE BERGSTADJE

Heber Valley, Utah is een winterwonderland voor wie op zoek is naar een uniek outdoor avontuur. Deze majestueuze bergbestemming is het hele jaar door een mekka voor sportieve activiteiten, gelegen tussen twee skigebieden van wereldklasse en op minder dan een uur rijden van de internationale luchthaven van Salt Lake City. Naast skiën op de fantastische hellingen van het Wasatch-gebergte verrast dit charmante stadje bezoekers die hier voor het eerst komen met zijn schilderachtige omgeving en een overvloed aan outdoor-activiteiten, voortreffelijke restaurants en verfijnde spabehandelingen. Maar wat onze gasten echt verrast, zijn de speciale momenten en herinneringen die hen opwachten - dit maakt van deze plek een zeer gewilde bestemming voor unieke après-ervaringen.



Park City Yoga Adventures

ZWEMMEN IN DE KRATER

Ontdek de 10.000 jaar oude geothermische warmwaterbron - een favoriet voor gasten om te ontspannen en te dobberen in het 35°C warme mineraalwater na een dag op de piste. In de Utah Crater kun je snorkelen en scubaduiken - de enige warmwater scubabestemming in de onderste 48 staten! En veel bezoekers houden van de begeleide stand-up paddleboard yogales op het warme water.

ZOMERS IN HEBER VALLEY

Toegang tot honderden kilometers aan paden en openbare ruimtes om te rijden, fietsen, hardlopen, ziplinen, zwemmen, wandelen en ontdekken. Milde zomertemperaturen maken van Heber Valley een idyllische plek om te bezoeken. Er is nog zo veel meer te doen, te zien, te proeven, te horen en te beleven.



Deer Valley Resort

DE BESTE SNEEUW TER WERELD

Heber Valley is een toplocatie met toegang tot twee wereldberoemde skigebieden. Het Deer Valley Resort breidt in de winter van 2025-26 uit naar Heber Valley en biedt skiërs hiermee een nieuw skigebied. Het resort staat bekend om zijn feilloze sneeuwkanonnen en uitstekende klantenservice. Aan de andere kant van de vallei ligt het topklasse Sundance Mountain Resort. Met een adembenemend uitzicht aan de voet van Mount Timpanogos (een van Utah's hoogste bergtoppen) eert dit resort het hele jaar door de nalatenschap van Robert Redford, die jaren geleden met deze droom startte.

SKI TUSSEN DE OLYMPIËRS

Het Soldier Hollow Nordic Centre verwelkomt atleten en liefhebbers van over de hele wereld om te trainen en te spelen op de Olympische afdelingen. Deze locatie was gastheer voor 23 evenementen tijdens de Olympische Winterspelen van 2002 en is vandaag de dag open voor iedereen die 's winters wil langlaufen, wandelen met sneeuwschoenen of genieten van snowtubing.



ONTDEK MAGISCHE IJSKASTELEN

Bezoek tussen de maaltijden en activiteiten door deze award-winnende bevroren attractie, gebouwd met honderdduizenden met de hand geplaatste ijspegels. De formatie bestaat uit LED-verlichte sculpturen, bevroren tronen, uit ijs gesneden tunnels, glijbanen, fonteinen en nog veel meer. Dit is een must-see ervaring in Heber Valley!

WAAR WACHT JE NOG OP?

Dit zijn maar een paar van de geweldige avonturen die op je wachten in Heber Valley. Plus de historische Heber Valley Railroad, heldere sterrenhemels, Blue Ribbon vliegvisserij, sneeuwscooterrijden, chocolatiërs en nog veel meer. En dat alles in een indrukwekkend berglandschap met snelle en gemakkelijke toegang per vliegtuig of auto. Haal meer uit jouw wintervakantie op gohebervalley.com



CHECKLIST SKIREIS

Tijdens weekenden en op feestdagen is het druk. In de Cottonwood Canyons is het erg druk met auto's op weg naar hun bestemming. Kun je doordeweeks gaan? En als je toch in het weekend gaat, heb je dan de canyon alerts en actuele verkeersinformatie bekeken en ben je voorbereid op een tijdrovende tocht door Big en Little Cottonwood Canyons? Kun je de UTA Skibus nemen? De drukte neemt meestal af zo rond 13.00 uur na de lunch.

- Heb je alle benodigde reserveringen voor de juiste dagen geregeld?
- Bekijk de parkeerinformatie per skigebied. Verschillende gebieden vereisen verschillende soorten reserveringen voor accommodatie, parkeren en liftpassen.
- Zorg dat je het juiste voertuig hebt – Als je van plan bent om naar de skigebieden in Utah te gaan en er wordt sneeuw voorspeld, is je vierwielaandrijving dan wel uitgerust met sneeuwkettingen of winterbanden?
- Help onze luchtkwaliteit – Als je wilt skiën tijdens winters weer of wanneer de luchtkwaliteit laag is, kun je dan carpoolen of de UTA skibus nemen om de uitstoot van voertuigen te helpen verminderen?
- Toon respect voor de berg – Als je de behoefte voelt om je grenzen te verleggen, overweeg dan een skischool voor volwassenen of huur een gespecialiseerde gids. En als je in een drukke lodge, wachtrij voor de skilift of skipiste bevindt, denk er dan aan dat wanneer je in een menigte bevindt, jij de menigte bent. Heb geduld en houd rekening met degenen met wie je deze ruimtes deelt.

Kleine steden, grootse landschappen GIGANTISCHE VROEGERE BEWONER.

LIFE
UTAH
ELEVATED

DINOSAUR NATIONAL MONUMENT

DINOSAUR LAND
Vernal, Utah

DARK SKY PARKEN | RAFTEN | WANDELEN | KAMPEREN | INHEEMSE AMERIKANSE ROTSTEKENINGEN | KENNISMAKEN MET HET VROEGERE WILDE WESTEN



DE PERFECTE BERGBESTEMMING IN IEDER SEIZOEN.

Op 35 minuten van Salt Lake City International Airport ligt Park City. Gemakkelijk te bereiken, eindeloze schoonheid en avontuur het hele jaar rond maken het tot een unieke bergbestemming. De twee resorts - Deer Valley en Park City Mountain - bieden samen 3.700 hectare skigebied in het winterseizoen en vrijwel eindeloze outdoor activiteiten gedurende de zomer- en herfstmaanden. Geniet per fiets of te voet van meer dan 700 kilometer uitgestippelde routes, ga vliegvisser in de nabij gelegen rivier, winkel in de vele boetieks en gallerieën aan Historic Main Street of ontdek de vele culinaire mogelijkheden van de stad.

park  city
visitparkcity.com

BESTEMMINGEN

PARK CITY

Hoewel Historic Main Street de uitstraling en sfeer heeft van een gezellig bergstadje, is het gebied van Park City veel groter dan velen beseffen. Park City Resort is één van de grootste resorts in Amerika, terwijl het luxe Deer Valley zich uitstrekt in de naburige Heber Valley. Park City heeft meer dan 100 accommodaties en ontelbare huurwoningen in de stad of op de berghellingen. Bij Soldier Hollow, in het serene landschap rond Heber en Midway vind je langlaufpistes van Olympisch niveau en comfortabele wintersportaccommodaties. en ontelbare huurwoningen in de stad of op de berghellingen. Bij Soldier Hollow, in het serene landschap rond Heber en Midway vind je langlaufpistes van Olympisch niveau en comfortabele wintersportaccommodaties.

SUNDANCE

Twintig minuten ten zuidwesten van Heber ligt het rustieke en comfortabele Sundance Mountain Resort, genesteld onder een van de meest pittoreske toppen van de Wasatch Mountain Range, Mount Timpanogos.

OGDEN

Dit historische en gastvrije stadje heeft een uitstekende reputatie opgebouwd als een paradijs voor outdoor activiteiten. En met reden. Bij Ogden vind je de beste skihellingen van de hele staat. Powder Mountain is één van Noord-Amerika's grootste resorts en biedt toegang tot een uitstekend backcountry waar je onder andere kunt snow kiten. De legendarische hellingen rond Snowbasin zijn adembenemend mooi en beschikken over fun parcs, goede faciliteiten en de pistes waar tijdens de Olympische Spelen van 2002 de afdalingen voor mannen en vrouwen plaatsvonden. De uitbreiding van Nordic Valley bouwt voort op Ogden Valley's erfenis van ongelooflijke skimogelijkheden. Het centrum van Ogden kan je makkelijk te voet bezoeken en breidt uit met familie activiteiten zoals het Treehouse Museum, een bloeiende restaurant en bar scene en klassieke gebouwen uit de tijd toen Ogden nog een buitenpost voor de spoorwegen was.

BEAVER MOUNTAIN

Beaver Mountain Resort ligt in de noordoostelijke hoek van Utah met 3,35 vierkante kilometer aan eersteklas berglandschap dat jaarlijks wordt bedekt met 10 meter van The Greatest Snow on Earth®. Hoewel in vergelijking met andere resorts in Utah bescheiden in omvang, zijn sommige afdalingen in Beaver Mountain meer dan 3 kilometer lang en zijn ze perfect om afdaling na afdaling in de perfecte groove te komen. De noordoostelijke ligging zorgt ook voor een prachtige ochtendzon die de naburige vallei in een prachtig licht zet. En het skigebied biedt twee sneeuwparcs en geweldige mogelijkheden voor nachtskiën.



Sundance Film Festival | Matt Morgan; Deer Valley Ski Resort | Marc Piscotty; Sundance Ski Resort | Marc Piscotty; Snowbasin | Jeremiah Watt

APRÈS-SKI & UNIEK UTAH

Skiërs en snowboarders komen naar Utah voor The Greatest Snow on Earth®, maar zelfs degenen die niet per se de hellingen hoeven te bedwingen vinden nog steeds hun 'Greatest' in Utah's resorts en de omliggende gebieden. Hier zijn de negen favoriete ervaringen op en buiten de pistes van reisredacteur Jill K. Robinson. Vlog Jill @dangerjr en dangerjillrobinson.com. Om het beste van alle 15 resorts te zien ga je naar visitutah.com/ski-resorts.



MET DE ORANJE KABELLIIFT NAAR CLOUD DINE

Warm jezelf op en lunch bovenop Dream Peak in het vernieuwde Cloud Dine in Park City Mountain. De oranje bubbellift, een verwarmde en overdekte stoeltjeslift, verwarmt je terwijl hij je naar de bergtop brengt in minder dan tien minuten.

GENIET VAN DE OLYMPISCHE ERFENIS BIJ SNOWBASIN

Gevorderde skiërs kunnen hun niveau testen door de 800 meter steile Wildflower Downhill af te dalen die de vrouwenafdeling was tijdens de Olympische Winterspelen in 2002. Neem de John Paul Express Quad naar de Allen Peak Tram, zet je skibril op en gaan! Voor wat minder extreme omstandigheden, pak je de Needles Express Gondola om vervolgens te genieten van een schat aan makkelijke en middelmatige pistes.



DRINK WHISKEY IN DE VOETSTAPPEN VAN BUTCH CASSIDY

Voeg wat authentieke westerse invloeden toe aan je skidag tijdens een bezoek aan de Owl Bar. De Rosewood Bar uit 1890, ooit bezocht door Butch Cassidy's Hole-in-the-Wall Gang, werd verplaatst van Thermopolis in Wyoming naar Sundance en volledig gerestaureerd. Snoer je riem aan, bestel een whiskey en wissel verhalen uit over de beste afdaling van vandaag en maak plannen voor morgen.



NEEM DE LIFT IN DE STAD VAN PARK CITY

Het is niet nodig om naar het resort te rijden als je plaats kunt nemen in de Town Lift, die vertrekt vanaf Historic Main Street in Park City. Vier op het eind van de dag je succesvolle afdalingen in de ski-in High West Distillery & Saloon. En maak je geen zorgen... skikleding is perfect acceptabele kleding voor een whisky-proeverij in de late namiddag.





SKI TUSSEN DE HOODOOS BIJ BRIAN HEAD

Bij skiën in Utah denk je aan alpiene bergtoppen. Bij Brian Head echter rijden ze je met een high-speed quad supersnel de berg op vanwaar je een prachtig uitzicht hebt op de oranjekleurige zandstenen hoodoos (slanke rotstorens) van Cedar Breaks National Monument, dat slechts op 5 kilometer afstand ligt. Natuurlijk is het skiën er ook spectaculair. Recente verbeteringen in het resort maken dat de vaste klanten nog meer de loftrumpet luiden, waardoor Brian Head een absoluut verborgen juweeltje is tussen Utah's resorts.



LEER VAN 80 JAAR SKI-ERVARING IN BRIGHTON

Brighton is open sinds 1936 wat betekent dat er al meer dan 80 jaar een continue focus is op het geven van skilessen. Zelfs de kinderen van de vroegere instructeurs geven nu les op de skischool. Het is moeilijk om voorbij te gaan aan de waarde van de decennia aan ervaring om beginnende skiërs te trainen tot doorgewinterde masters.

Er is **POWER** in de bergen van Utah.

Een power die harten sneller laat kloppen en tijd vertraagt, die je het gevoel geeft on-top-of-the-world te staan en toch één te zijn met de natuur.

De power van The Greatest Snow on Earth.®

Plan je reis op skiutah.com



SKI UTAH

Ervaar Dark Skies

Tachtig procent van de Amerikanen woont in een gebied waar ze de Melkweg niet kunnen zien door de stedelijke lichtvervuiling. Dat is geen enkel probleem bij het sterrenkijken in Utah. Er is een gecertificeerd International Dark Sky Park in de buurt om je weer in contact te brengen met onze voorouderlijke kennis en fijngevoelige instincten. Maar dit stelt ons wel voor een aangename keuze: gaan we vroeg naar bed om voldoende energie te hebben voor de avonturen van de volgende dag of blijven we tot laat op voor een kans om naar licht te staren dat tienduizenden jaren oud is, maar onderdeel is van diezelfde wereldomvattende zee van energie?

Utah heeft de meeste door de International Dark-Sky Association gecertificeerde locaties, waaronder gemeentes, parken en beschermde natuurgebieden. Het grote voordeel van astrotoerisme is dat het niet afhankelijk is van het seizoen. Je kunt het hele jaar door nachtelijke hemels zien. Vanaf ons perspectief op het noordelijk halfrond staat het hart van de Melkweg altijd in het zuiden aan de horizon. De stand van het sterrenstelsel verschilt echter het hele jaar door.

En natuurlijk moet je wel rekening houden met het weer en nachten vermijden met veel bewolking of mogelijke stormen aan de horizon.

Bryce Canyon National Park



Goblin Valley | Austen Diamond Photography

WANNEER

ZOMER

We zien meer van de Melkweg, het centrum en de hoogste concentratie sterren die samen het meest heldere beeld geven tijdens de zomer. Laag aan de zuidelijke horizon is het sterrenbeeld Boogschutter zichtbaar. De helderste sterren vormen een theepot, aldus Foott, met de Melkweg die als stoom uit de tuit omhoog komt.

WINTER

In de wintermaanden kijken we naar de buitenste rand van het sterrenstelsel, met minder sterren die minder intens en meer subtiel zijn. De winter is een prachtige tijd van het jaar om sterren te kijken, deels omdat het prettiger is voor de niet-nachtbrakers. Er zijn echter ook meer uren duisternis omdat de zon vroeger ondergaat en de typische droge winterlucht van Utah zorgt tevens voor een helderder zicht.

HET GALACTISCHE HART BEKIJKEN

Het centrale deel van de Melkweg - het galactische hart - verschijnt elke nacht van maart tot november.

Maart-mei: Het galactische hart wordt een paar uur voor zonsopgang voor het eerst zichtbaar.

Juni-augustus: Bekijk de Melkweg voor het grootste deel van de nacht zodra de zon onder is.

September-november: De Melkweg zal het best te zien zijn in de vroege avond.

November-februari: Het hart van het sterrenstelsel zal niet zichtbaar zijn op het noordelijk halfrond.

TIJD VAN DE MAAND

Plan je sterrenkijken tijdens een nieuwe maan of binnen drie dagen ervoor of drie dagen erna. Een nieuwe maan doet zich voor wanneer deze zich tussen de aarde en de zon bevindt. De maan is dan niet zichtbaar vanaf de aarde, wat resulteert in een donkere hemel die ideaal is om de Melkweg en de zwakste hemellichamen en -verschijnselen te zien (details in stoflijnen van het sterrenstelsel, zwakker licht tegen een donkere achtergrond, enz.) Ieder licht van de maan zal de nachtelijke hemel doen vervagen.

TIJDENS DE NACHT

Foott zegt dat de Melkweg het duidelijkst te zien is tijdens de echte nacht, als de zon 18 graden onder de horizon staat - meestal een uur tot anderhalf uur na zonsopgang. Tijdens de zomermaanden op het noordelijk halfrond is dat na 22.00 uur. En hoe langer je opblijft, hoe intenser de hemel wordt met sterren die helderder stralen naarmate de nacht donkerder wordt.

WAAR

CAPITOL REEF NATIONAL PARK

Van eind juni tot oktober biedt Capitol Reef nachtelijke sky tours, wandelingen bij volle maan en het jaarlijkse Heritage Starfest, met de mogelijkheid om te kijken door telescopen en luisteren naar gastsprekers.

NATIONAL MONUMENTS

Rangers bieden regelmatig sterrenkijkprogramma's aan in Cedar Breaks National Monument, Dinosaur National Monument, Hovenweep National Monument, Natural Bridges National Monument, Rainbow Bridge National Monument en Timpanogos Cave National Monument. Neem contact op met het bezoekerscentrum van het park voor een actueel programma.

UTAH STATE PARKS

Veel staatsparken in Utah hebben het predicaat International Dark Sky Park gekregen, waaronder Dead Horse Point, Antelope Island, Kodachrome Basin en meer. Bezoekers die het donker afwachten, kunnen genieten van de sterren, astronomie-programma's en wandelingen onder leiding van een ranger.

ARCHES, CANYONLANDS EN DEAD HORSE POINT

In het voor- en najaar werken rangers van Arches National Park, Canyonlands National Park's Island in the Sky district en Dead Horse Point State Park samen bij het opzetten van verschillende night sky events. De programma's rouleren tussen de drie parken en vinden meestal plaats rond de nieuwe maan.

BRYCE CANYON NATIONALPARK

Bryce Canyon biedt gedurende het hele jaar door rangers geleide programma's aan en een jaarlijks Astronomy Festival in juni. Het is raadzaam om je voor sommige populaire onderdelen (sneeuwschoenwandelingen in de winter en wandelingen bij volle maan) van te voren aan te melden.



Kodachrome Basin | Austen Diamond Photography



RED ROCK & DARK SKIES: STERRENKIJKEN IN DE NATIONALE PARKEN – 4 DAAGS PROGRAMMA

visitutah.com/plan-your-trip/recommended-itineraries/red-rock-dark-skies-stargazing-the-national-parks



DARK SKY PARKEN

visitutah.com/places-to-go/dark-sky-parks

Ontdek De Natuur

De uitstekend bereikbare parken van Utah en de prachtige natuurgebieden die je ontdekt na 30 minuten rijden...met nationale bossen en natuurgebieden vol avontuur, kalme meren, bergketens en verborgen grotten. Als je naar het zuiden rijdt, kom je al snel op de adembenemend mooie wegen die de bezoekers naar The Mighty 5^o nationale parken leiden en onderweg langs de meest onverwachte natuurmonumenten, nationale bossen, steden, staatsparken en schilderachtige landschappen. Het is hier in het zuiden van Utah waar reizigers de iconische rode rotsen zien om vervolgens na de volgende bocht iets te ontdekken dat minstens zo indrukwekkend is.

Vergeet niet dat een bezoek aan Utah om zoveel meer gaat dan alleen recreatie. Het gaat om hartverwarmende avonturen. Help Utah Forever Mighty te behouden door verantwoord te reizen. Dat betekent vooruit plannen, geen sporen achterlaten in de natuur, de lokale bevolking steunen en het wat rustiger aan doen om optimaal te genieten van alles om je heen.

Navajo Loop Trail, Bryce Canyon National Park | Matt Morgan

ACTIVITEITEN

WATERSPORT

Hoewel beroemd om zijn schilderachtige woestijnen behoort Utah ook tot de Top 10 in de Verenigde Staten voor bevaarbare wateren. De rivieren, meren en reservoirs van de staat bieden waterrecreatie van wereldklasse. Huur een boot en vaar over Lake Powell, of ga vliegvisserij in de Green River. Zwem, zeil en waterski over de turquoise wateren van Bear Lake, of maak een adembenemende wildwater rafting trip over de Colorado River door de Cataract Canyon.

CANYONING

Het is moeilijk om je een plek voor te stellen die beter geschikt is voor canyoning dan Utah. Van de diepe canyons in The Mighty 5® tot de groeven in de woestijn bij het Grand Staircase-Escalante National Monument, de staat is op maat gemaakt voor zowel de serieuze canyoneers als de enthousiaste beginner. Utah heeft de hoogste concentratie slot canyons ter wereld wat betekent dat er altijd voldoende woestijnterrein te ontdekken blijft. Canyoning is een serieuze onderneming en vaak zeer technisch, maar de lokale gidsen kunnen je een weg wijzen die perfect is voor jouw niveau.

RAFTEN

Raften op een rivier kan je naar enkele van de meest afgelegen plekken op aarde brengen, omspannen door de donkerste sterrenhemel dan waar ook. Buiten deze runs zijn er ook verscheidene mogelijkheden voor wandelingen naar rotstekeningen en andere overblijfselen van de oude culturen die Utah rijk is. Enkele van de meest bekende raft-runs zijn het wilde whitewater rafting van Westwater en Cataract Canyons (klasse IV-V) op de Colorado River, de Gates of Lodore en Desolation Canyon (klasse III-IV) op de Green River en de Upper en Lower trajecten (klasse III) van de San Juan River.

MOUNTAIN BIKING

Voor mountainbikers leiden alle paden naar Utah. De uitdagende beklimmingen en afdalingen van de rotsige paden hebben Moab op de map gezet. Maar Moab is nog maar het begin. Reizigers naar de nationale parken Bryce Canyon en Zion moeten een bezoek brengen aan Thunder Mountain en Gooseberry Mesa. Voor een heus mountainbike-avontuur ga je naar Park City – de enige mountainbikestad die een Gold Level certificaat heeft gekregen van de International Mountain Bicycling Association in Amerika – of bedwing je de enkelsporige Wasatch Crest Trail nabij Salt Lake City en de vele delen van de Bonneville Shoreline Trail in Salt Lake City en Ogden.

WANDELEN

Van gezinsvriendelijke paden tot meer uitdagende beklimmingen, Utah is gemaakt om te wandelen. The Mighty 5® nationale parken bieden talloze paden aan in het iconische rode rotslandschap van de regio. Meerdere nationale monumenten, nationale recreatiegebieden, bossen en staatsparken bedekken ook het zuiden van Utah en bieden voldoende wandelmogelijkheden buiten de Mighty 5®. Wandel voor bergachtige panorama's door kilometers aan weelderige wildernis met alpenweiden en meren in het Uinta-Wasatch-Cache National Forest of beklim Mount Raymond om te genieten van een 360 graden uitzicht op Big Cottonwood Canyon, waarin zowel Brighton Resort als Solitude Mountain Resort liggen.

Chimney Rock gezien vanaf de Chimney Rock Trail, Capitol Reef National Park | Andrew Burr

"NIEMAND KAN DE WERELD VOOR IEMAND ANDERS ONTDEKKEN. PAS ALS WE HET VOOR ONSZELF ONTDEKKEN, WORDT HET EEN GEMEENSCHAPPELIJK BASIS EN EEN GEMEENSCHAPPELIJKE BAND EN ZIJN WE NIET LANGER ALLEEN."

– WENDELL BERRY

VOORDAT JE OP REIS GAAT, VRAGEN WE JE OM HET VOLGENDE TE OVERWEGEN:

- Ben ik bekend met de zeven principes van Leave No Trace?
- Brengt deze activiteit mij in zodanig gevaar dat ik mogelijk gered moet worden, waardoor lokale hulpverleners onder druk komen te staan?
- Doe ik wat ik kan om drukke plekken te vermijden?
- Ben ik voorbereid op beperkte voorzieningen in afgelegen gebieden en heb ik rekening gehouden met de capaciteiten van anderen in mijn groep?
- Zijn er manieren waarop ik een positieve impact kan hebben op de plaatselijke gemeenschappen die ik wil bezoeken?

Lees meer op visitutah.com/prepare



Capitol Reef

Terwijl Bryce en Zion als een soort ingekapselde fantasielandjes van gekleurde stenen en steile rotswanden zijn, is het minder bezochte Capitol Reef vrijwel een planeet op zich. Hier krijg je een echt beeld bij hoe de aarde eruit gezien zou kunnen hebben voordat er leven was, toen er niets anders bestond dan aarde en lucht.



KAMPEREN – Omdat het een van de minder drukke nationale parken van Utah is, is er genoeg kampeergelegenheid om uit te kiezen. Begin je dag aan de rand van de Fremont River op de mooie Fruita Campground of ga naar de twee gratis primitieve campings verderop in het park.

CANYONING – Utah staat over de hele wereld bekend om zijn spectaculaire slot canyons (smalle kloven die veel dieper dan breed zijn), waarvan je er veel in Capitol Reef National Park vindt. Ontdek de populairste routes in het park, lees over de vereiste vergunningen en bereid je hier voor op je tocht.

WANDELEN – Voor reizigers op zoek naar rust in serene decors, is wandelen te midden van de rode rotspartijen van Capital Reef moeilijk te overtreffen. Vanuit Fruita zijn er volop wandelpaden om het adembenemend mooie en gevarieerde landschap van Capitol Reef te ontdekken. Of breng de dag door lopend over de routes die door de indrukwekkende slot canyons slingeren.

PANORAMISCHE ROUTES – In veel parken zijn de mooiste bestemmingen niet vanaf de weg te zien. Dat is niet het geval in Capitol Reef. Wandel over de bijna 13 kilometer lange Capitol Reef Scenic Drive voor adembenemende uitzichtpunten en zeer waarschijnlijk wat mooie gesprekken. De Scenic Drive is een verharde weg, geschikt voor passagiersvoertuigen. Naast de verharde weg zijn er ook twee onverharde wegen, Grand Wash en Capitol Gorge. Deze onverharde wegen voeren de canyons in en leiden naar beginpunten van wandelingen. Ze zijn in de regel geschikt voor personenauto's en campers tot een lengte van iets meer dan 8 meter.

KALM AAN – Capitol Reef is niet de soort bestemming die vraagt om een volgepakt reisschema. Doe het wat rustiger aan als je hier bent - bezoek de Pioneer Register site om de namen van historische mijnwerkers en kolonisten te bekijken of bezoek de historische wijk Fruita om fruit te plukken uit de boomgaarden.

WINTERACTIVITEITEN – Torenhoge rode rotsen bedekt met sneeuw vaak tegen een helderblauwe hemel verwelkomen de winterse bezoekers in Capitol Reef National Park. Sla de zomerdrukke over en maak je klaar voor een onvergetelijk winteravontuur. Geniet van de ongelofelijke uitzichten langs de schilderachtige route door het park of trek je uitrusting aan voor een winterse wandeling. Nadat de zon is ondergegaan, kun je oogverblindende sterren zien schitteren tegen een inktzwarte en kraakheldere nachthemel.

KLIMAAT

Verwacht een combinatie van bergklimaat en woestijnklimaat. Van mei tot oktober, verwacht droog en warm weer met een temperatuur tussen de 10°–27°C waarbij het 's nachts kan afkoelen tot 5°Cs. November tot maart is de meest koude periode met dagtemperaturen onder de 10°C in november en 4°C in januari en 's nachts vrieskou. Geharde reizigers echter zullen blijven genieten van de vredige stilte tussen de met sneeuw bedekte monolieten.



UW PROGRAMMA AANVULLEN

Start op visitutah.com/capitol-reef voor meer informatie over deze nabijgelegen bestemmingen.

(1) Cleveland-Lloyd Dinosaur Quarry & Jurassic National Monument | 2,5 Uur van Capitol Reef

Bij het nieuwste nationale monument van Utah zie je de grootste collectie dinosaurusbotten ter wereld – meer dan 12.000 botten zijn er tot dusver ontdekt. Gewoonlijk geopend van april tot september, maar check de openingstijden voordat u er naar toe gaat. De kinderen zullen er dol op zijn en ze hebben gratis entree.

(2) Fishlake National Forest | 1 Uur van Capitol Reef naar Fish Lake

Betreed een outdoor paradijs dat bekend staat om zijn prachtige bossen met prachtige routes die leiden naar afgelegen kampeermogelijkheden, vele ATV paden en visplekken. Hoogtepunten zijn de Paiute ATV Trail en de Lakeshore National Recreation Trail, de thuisbasis van een enorm grote kolonie Amerikaanse ratelpopulieren die bekend staan als Pando.

(3) Fremont Indian State Park und Museum | 1,45 Uur van Capitol Reef

Dit museum markeert de locatie van één van de meest bekende Fremont dorpen. Het museum toont de ongelooflijk ontdekking van dit dorp tijdens het aanleggen van een weg. Nabijgelegen wandelpaden leiden langs rotstekeningen en pictogrammen. U kunt kamperen of een tipi huren voor een nacht onder een ongerepte donkere hemel.

(4) Goblin Valley State Park | 1,30 Uur van Capitol Reef


Onvergelijkbaar met welk gebied dan ook ter aarde, spreekt dit grillige zandstenen landschap tot ieders verbeelding. Ga met het hele gezin en ontdek dit gebied al wandelend, fietsend en kamperend. Dit is ook een gecertificeerd International Dark Sky Park.

(5) Millsite State Park | 1,45 Uur van Capitol Reef

Dit rustige reservoir is een geweldige plek om te varen, vissen en kamperen. Er is ook een openbare 18-holes golfbaan naast het park. Bezoekers die off-road voertuigen of mountainbikes meenemen, kunnen genieten van kilometers paden in de nabijgelegen Ferron Canyon.

(6) San Rafael Swell | 1,45 Uur van Capitol Reef

Startend op 305 meter laat Wedge Overlook je kennismaken met de uitgestrektheid van dit gebied. Het uitzicht is de over Little Grand Canyon, een 23 kilometer lang pad langs de San Rafael River. Na het uitzicht rijd je naar beneden richting Buckhorn Draw Backway om een rijkdom aan rotstekeningen, wandel- en klimmogelijkheden en een rustige en eenvoudige camping te vinden. Het zuidelijke deel van de Swell is ruwer, maar met een kaart en voldoende brandstof kunt u genieten van opmerkelijke slot canyons. Weet wel dat alle wegen in dit gebied onverhard zijn waaronder een flink aantal waarbij vierwielaandrijving aan te raden is.



INSIDER TIPS

1. In de zomer en vroege herfst mag het fruit in de boomgaarden van Fruita gratis geplukt en gegeten worden. Je kunt een zak fruit meenemen tegen een kleine vergoeding. Stop zeker bij Gifford Homestead voor een verse, lokale taart.
2. Drink op grote hoogtes in de woestijn voldoende water en vergeet de elektrolyten niet. Begin vroeg met wandelen, bescherm je huid en neem onderweg de tijd om van het uitzicht te genieten.
3. Capitol Reef is een gecertificeerd International Dark Sky Park. Zorg voor voldoende tijd in je programma om naar de sterrenhemel te kunnen kijken.
4. Combineer je bezoek aan Bryce Canyon National Park met een rit over de All-American Road: Scenic Byway 12, één van de mooiste wegen in de Verenigde Staten. Plan meerdere dagen in om beide parken uitgebreid te kunnen verkennen.



OVERNACHTEN

capitolreefcountry.com/lodging



CAPITOL REEF ROTSTEKENINGEN

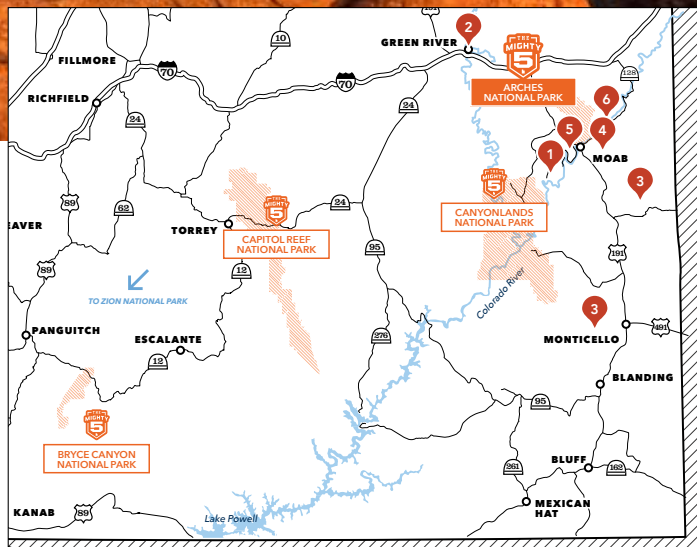
[visitutah.com/places-to-go/
parks-outdoors/capitol-reef/
capitol-reef-petroglyphs](http://visitutah.com/places-to-go/parks-outdoors/capitol-reef/capitol-reef-petroglyphs)



Delicate Arch / Jason Langley

Arches

Een 296 vierkante kilometer groot wonderland van uitgesleten zandstenen vinnen, torens, ribben, waterspuwers, hoodoos, balancerende rotsen en natuurlijke bogen ten noordwesten van Moab. Het park beschermt een verbazingwekkend landschap met de grootste verzameling bogen ter wereld. Er zijn meer dan 2000 bogen gecatalogiseerd in Arches National Park.



KAMPEREN – Begin je dag met de mooiste wandelpaden en meest adembenemende uitzichtpunten van het park en kom tot rust als de zon ondergaat achter de bogen en rotsformaties. Arches National Park heeft één camping in het park en een groot aanbod kampeermogelijkheden in de buurt.

WANDELEN – Wandel over het wereldberoemde Delicate Arch pad, bekijk drie afzonderlijke bogen op de Windows Primitive Loop of geniet gewoon van een van de vele ontzagwekkende uitzichtpunten. Het maakt niet uit waar of hoe je ook wandelt, Arches National Park heeft paden die je gewoonweg niet mag missen.

FOTOGRAFIE – Als thuisbasis van enkele van de beroemdste natuurlijke rotsformaties ter wereld, zal het park je bij elke stop naar je camera doen grijpen.

STERREN KIJKEN – Nadat de zon is ondergegaan en het zandsteen is afgekoeld, kun je ontelbare sterren zien in een pikzwarte nachtelijke hemel. Bekijk de nachtelijke sterrenhemel in Arches National Park zoals je deze nog nooit eerder hebt gezien.


TOURS – Het heeft miljoenen jaren geduurd voordat de bogen, hoodoos, torens en vinnen in het park hun vorm kregen. Verken de populairste plekken in het park en leer tijdens een tour onder leiding van een ranger hoe ze zijn ontstaan. Ga langs bij het bezoekerscentrum voor meer informatie over de tijden en mogelijkheden. Er zijn ook commerciële rondleidingen in het park beschikbaar bij erkende, plaatselijke organisaties: Adrift Adventures, NAVTEC Expeditions en Moab Scenic Adventures.

WINTERACTIVITEITEN – Arches National Park is internationaal bekend om zijn gelijknamige bogen en prachtige rode rotslandschappen. De winter is het meest rustige seizoen van het park en een perfecte tijd om de vuurrode bogen te zien met een zacht laagje witte sneeuw. Sla het drukke hoogseizoen over en maak een ontspannen winterwandeling of prachtige rondrit.

KLIMAAT

Tijdens de lente en herfst varieert de temperatuur tussen de 18°–30°C, vaak zelfs tot ver in november. Tijdens de nacht echter kan het dan makkelijk met een 30°C afkoelen. Deze koelere seizoenen worden sterk aanbevolen om drukte te voorkomen. Het zuidoosten van Utah wordt heet in de zomer en overdag kan de temperatuur oplopen tot 38°C. Je kunt de hitte verslaan door voorruit te plannen en zonnebrandcrème en extra water mee te nemen. Overweeg in de zomer om 's morgens en 's avonds op pad te gaan. In de winter geniet je van de iconische bezienswaardigheden in stilte. Mogelijk heb je stokken en sneeuwijzers nodig om over de ijzige of besneeuwde paden te kunnen navigeren.

visitutah.com/arches



UW PROGRAMMA AANVULLEN

Start op visitutah.com/arches voor meer informatie over deze nabijgelegen bestemmingen.

(1) Dead Horse Point State Park | 40 minuten van Arches bezoekerscentrum

Veel bezoekers vinden het uitzicht op Dead Horse Point boeiender dan de Grand Canyon. Een bezoekerscentrum en galerij bieden een prachtige introductie tot de geologie van het park. Er zijn ook mountainbike routes, campsites en te reserveren yurts.

(2) Green River | 45 van Arches bezoekerscentrum

Green River is de naam van een gastvrije kleine stad, een weelderig staatspark en één van de grootste rivieren in het westen. Verblijf in de stad Green River als uitvalsbasis voor een bezoek aan Arches National Park of maak een rafting trip met de Green River Daily op één van de uitstekende floatables. Met een vergunning of een gids verken je Green River's beroemde Desolation Canyon.

(3) Manti-La Sal National Forest | 1 Uur van Moab

In het zuidoosten van Utah bieden de bergketens La Sal en Abajo uitstekende mogelijkheden om in afgelegen gebieden te kamperen, wandelen, fietsen, vissen, jagen en bergbeklimmen. Ze dienen ook als schitterende achtergrond voor de staats- en nationale parken in de gehele regio.

(4) Moab Mountain Biking | Meeste routes op 10-20 minuten van Arches of Moab

De Slickrock Trail of Sand Flats is één van de meest beroemde routes gelegen op een steenworp afstand van het fiets/wandel/off-road mekka genaamd Moab. Je kunt hier dagen fietsen; Magnificent 7, Intrepid, Klondike Bluff en Bar M zijn slechts enkele van de must-ride routes in het gebied.

(5) Potash-Lower Colorado River Scenic Byway | Kruising op 1 kilometer zuidelijk van de ingang naar Arches

Neem de 27 kilometer lange Scenic Byway S.R. 279 naar de oprijzende zandstenen rotsen, rotsklimmen, fietsroutes, rotstekeningen, dinosaurussporen, arches en uitzichten op de Colorado River. Populaire bogen zijn Bowtie, Corona en Jug Handle.

(6) Upper Colorado River Scenic Byway | Kruising 5 minuten ten zuiden van de ingang naar Arches

Diamond Prehistoric Highway, de 71 kilometer lange S.R. 128, leidt naar trails, rafting, wijnproeverijen en gerenommeerde wandel- en klimmogelijkheden bij Fisher Towers en Castle Valley. Dit zijn ook populaire achtergronden voor films en tv-series van John Wayne tot 'Westworld'.

INSIDER TIPS

1. Arches is veel minder druk bij zonsopkomst en -ondergang wat wellicht de beste tijd is om te bezoeken. Maart-oktober is erg druk, vooral tijdens de vakanties, weekenden en midden op de dag.
2. Goed voorbereide wandelaars kunnen ontsnappen aan de drukte door de 13 kilometer lange Devils Garden route te bewandelen. Met uithoudingsvermogen, behendigheid en een vergunning of een gids bezoek je het prachtige labyrint genaamd de Fiery Furnace.
3. Volg [@archesnps](https://twitter.com/archesnps) op Twitter en Facebook en bezoek nps.gov/arch voor parkmeldingen over actuele omstandigheden en om de webcam van de entree van het park te bekijken.
4. De korte Dead Horse Point Mesa Scenic Byway (S.R. 313) verbindt Moab en Arches met het gelijknamige staatspark en het Island in the Sky gebied van de Canyonlands.



OVERNACHTEN

discovermoab.com/hotels-and-motels



UNDER CANVAS MOAB: GLAMPING

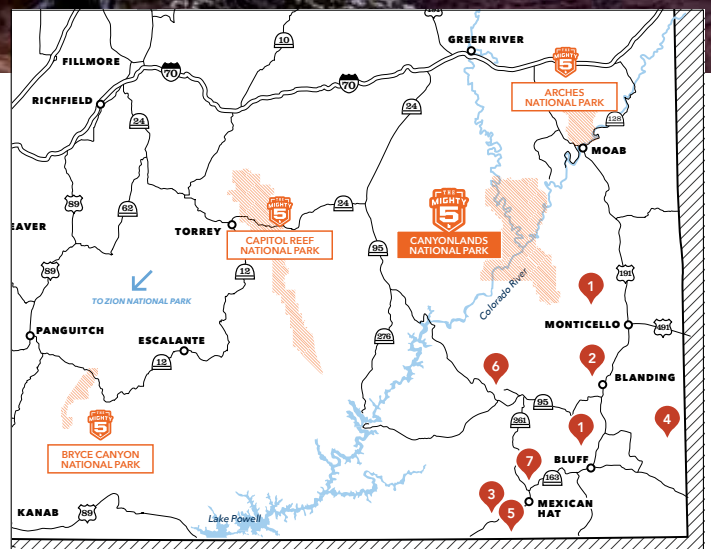
visitutah.com/articles/moab-under-canvas-glamping



Canyonlands | Adam Clark

Canyonlands

Eindeloze diepe canyons, torenhoge rotsen, massieve pinakels, rotspartijen en hoodoos strekken zich uit over het 1 365 vierkante kilometer grote Canyonlands National Park. Gevormd door de stroompjes en zijrivieren van de Green en Colorado rivieren in Utah biedt veel verschillende activiteiten en ervaringen. Van sublieme sereniteit in de meer afgelegen gebieden tot toegankelijke wandelingen door het Needles district naar een van de meest gefotografeerde landschappen van het west-Amerika, Mesa Arch.



BACKPACKEN – Het park is verdeeld in drie regio's: The Needles, Island in the Sky en The Maze. Elke regio biedt unieke mogelijkheden om te backpacken, ongelooflijke uitzichten en uitdagende wandelingen. Zorg ervoor dat je voor je tocht goed laat informeren over vergunningen en benodigdheden.

KAMPEREN – In de canyons van het park vind je talloze plekken om je tent op te zetten. In het park zijn twee vaste campings - Needles Campground en Willow Flat Campground - en talloze backcountry kampeerterreinen (vergunningen vereist).

WANDELEN – Wandelen in Canyonlands National Park is een droom die uitkomt voor liefhebbers van zowel korte wandelingen als meerdaagse tochten. Ga naar het Needles district voor toegang tot meer dan 112 kilometer aan wandelpaden of neem het gezin mee naar de indrukwekkende Mesa Arch.

RAFTEN – Breng een dag of twee door op de rivieren die Canyonlands hebben gevormd. Daal af in de uitdagende Cataract Canyon met stroomversnellingen van klasse V of ontspan terwijl je in kalm water onder indrukwekkende rotswanden doorvaart.


TOURS – Met meer dan 1 365 vierkante kilometer natuurpark om te ontdekken, kan het soms lastig zijn om te bepalen wat je het eerst gaat doen. Boek daarom een tour met een plaatselijke gids om die bestemmingen te bezoeken die je zeker moet zien en leer meer over het interessante verleden van het park.

WINTERACTIVITEITEN – Als grootste nationale park in Utah biedt Canyonlands een verscheidenheid aan winterse avonturen. In de winter bezoeken minder mensen het park, waardoor elke bezoeker meer stilte ervaart. Geniet van de rustige wandelpaden, fotografeer landschappen in het zachte winterlicht en ga sterren kijken tijdens de langste nachten van het jaar.

KLIMAAT

Tijdens de lente en herfst varieert de temperatuur tussen de 18°–30°C, vaak zelfs tot ver in november. Tijdens de nacht echter kan het dan makkelijk met een 30°C afkoelen. Deze koelere seizoenen worden sterk aanbevolen om drukte te voorkomen. Het zuidoosten van Utah wordt heet in de zomer en overdag kan de temperatuur oplopen tot 38°C. Je kunt de hitte verslaan door vooruit te plannen en zonnebrandcrème en extra water mee te nemen. Overweeg in de zomer om 's morgens en 's avonds op pad te gaan. In de winter geniet je van de iconische bezienswaardigheden in stilte.

visitutah.com/canyonlands



2



5



6

UW PROGRAMMA AANVULLEN

Start op visitutah.com/canyonlands voor meer informatie over deze nabijgelegen bestemmingen.

(1) Bears Ears National Monument | Minder dan 1 Uur van Monticello of Bluff

Shash Jaa en Indian Creek bestrijken een groot gebied vol met rode rotsen, bossen vol jeneverbessen, een plateau en culturele, historische en pre-historische overblijfselen die een overvloed aan vroegmenselijke en Native American historische plekken omvatten, waaronder Newspaper Rock en House on Fire.

(2) Edge of the Cedars State Park Museum | 1,30 Uur van Needles bezoekerscentrum

Dit museum huisvest oude artefacten uit de Four Corners. De tentoonstellingen en on-site kiva tonen de Ancestral Puebloan cultuur samen met de hedendaagse inheemse Native American voorwerpen en de grootste weergave van artefacten in de regio.

(3) Goosenecks State Park | 30 minuten van Monument Valley

Kijk naar de San Juan River 300 meter onder je en zie de resultaten van 300 miljoen jaar erosie. Het is de moeite waard om te blijven hangen tot zonsopgang. Vanuit dit rudimentaire staatspark kun je de beroemde goosenecks zien genieten van een picknick en overnachten op een campsite met schitterend uitzicht.

(4) Hovenweep National Monument | 2,15 Uur van Needles bezoekerscentrum

In een grimmig en prachtig landschap met salie en jeneverbess, verken je de verbazingwekkende sites van Hovenweep's zes pre-historische dorpen. In de 13e eeuw bouwen de Ancestral Puebloans torens en andere bouwwerken, sommige vakkundig balancerend op de randen van de canyon.

(5) Monument Valley Navajo Tribal Park | 2,30 Uur van Needles bezoekerscentrum

Het iconische beeld van het Amerikaanse Westen en het hart van de Navajo zal heel herkenbaar zijn voor de Hollywood-fans, wanneer de Navajo gids je door het park leidt, de beste manier om het park te bezoeken. Respecteer de Navajo gebruiken.

(6) Natural Bridges National Monument | 2,15 Uur van Needles bezoekerscentrum

Ontdek drie majestueuze bogen uitgehouwen door water en tijd, waaronder Sipapu ('plaats van opkomst'), de op één na grootste natuurlijke brug ter wereld. Bekijk de bogen tijdens een mooie autotocht of wandel naar beneden over makkelijke of wat meer uitdagende paden. Blijf voor een sterrenshow onder één van de donkerste hemels van Amerika.

(7) Valley of the Gods en Cedar Mesa | 1 Uur van Monument Valley

Een aantal grote, geïsoleerde mesas, heuvels en kliffen toren hoog boven de vallei en zijn te zien als je rijdt over de Valley of the Gods' 27 kilometer lange onverharde weg. De nabijgelegen en ruige routes van Cedar Mesa bieden avonturiers stilte en archeologische en geografische schoonheid.

INSIDER TIPS

1. Vlakbij Moab is Island in the Sky het meest bezochte gebied, maar buiten de uitkijpunten en Mesa Arch (vooral bij zonsopgang) zijn de schilderachtige, zij het soms pittige wandelpaden zelden druk.
2. Een vergunning is vereist om over de populaire White Rim Trail te fietsen of te rijden en voor alle kampeertochten met overnachting in het achterland.
3. Squaw Flat Campground in het Needles district is een geweldig uitvalspunt voor dagwandelingen in het achterland, maar ga goed voorbereid op pad: Neem extra water mee en wees alert op zwarte beren.
4. Een bezoek aan het afgelegen Maze district neemt gemakkelijk drie dagen in beslag, plus de uren om erheen te rijden. Rust en eindeloze pracht zijn de beloning voor zeer goed voorbereide, zelfredzame avonturiers.



OVERNACHTEN

[discovermoab.com/
hotels-and-motels](http://discovermoab.com/hotels-and-motels)



BACKPACKEN IN CANYONLANDS NATIONAL PARK

[visitutah.com/articles/
backpacking-canyonlands](http://visitutah.com/articles/backpacking-canyonlands)



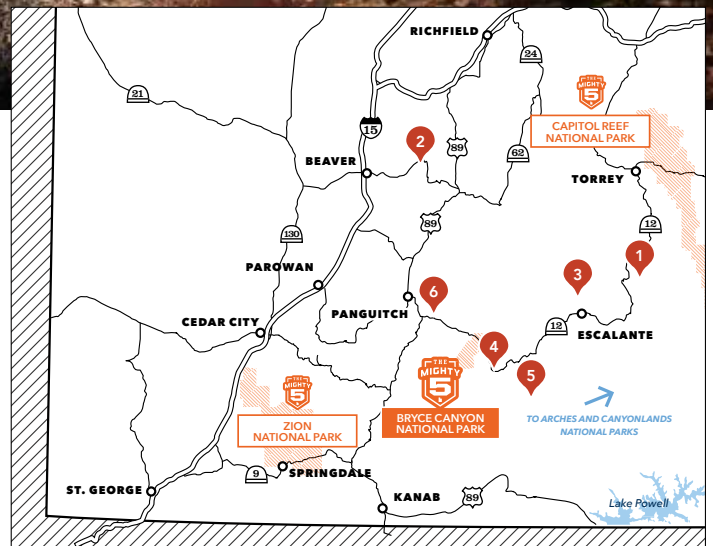
NATIONAL
PARK



Thors Hammer | Matt Morgan

Bryce Canyon

Een alpien bos met evenveel rode rotsformaties als bomen. Water en wind hebben gedurende miljoenen jaren van vriezen en dooien eindeloze gebieden vol kenmerkende rode rotspilaren, hoodoos genaamd, in het plateau uitgeslepen, evenals de natuurlijke amfiteaters van het park. Op een hoogte van 2.438 en 2.743 meter zijn er zelfs mogelijkheden voor wintersporten zoals sneeuwschoenwandelen en langlaufen.



KAMPEREN – Het opvallende contrast tussen rode rotsen en donkergroene bossen legt de basis voor een kampeertrip die smaakt naar meer. Ontdek de twee vaste campings in het park en begin met het plannen van je reis.

WANDELEN – Wandel over een netwerk van met elkaar verstrengelde paden die door bossen op grote kronkelen en ontzagwekkende vergezichten over canyons bieden. Bekijk The Rim Trail voor een wandeling geschikt voor het hele gezin of maak je klaar voor een trektocht over de Under The Rim Trail.

PAARDRIJDEN – Er is iets dat gewoon helemaal goed voelt als je te paard door Bryce Canyon rijdt. Krijg meer informatie over het verkennen van het park onder leiding van een gids, beschikbaar voor ruiters van ieder niveau.

WINTER ACTIVITEITEN:

FOTOGRAFIE – Bij de Nationale parken van Utah denk je misschien niet meteen aan besneeuwde rode rotsen. Realiteit is echter dat de torenhoge rotswanden van Bryce Canyon dan misschien wel op hun mooist zijn. Krijg inspiratie met lokale tips over hoe je die perfecte foto van die besneeuwde rode rotsen maakt.

SKIËN – Dankzij een hoogte tussen 2.438 en 2.743 meter is Bryce Canyon een van de weinige nationale parken waar reizigers de dag langlaufend kunnen doorbrengen. De Rim Trail, Bristlecone Loop en Paria Ski Loop zijn perfect om mee te beginnen.

SNEEUWSCHOENWANDELEN – Als de sneeuw de hoge pijnbomen van Bryce Canyon bedekt, hult het park zich in stilte. Trek sneeuwschoenen aan (die je kunt huren) en waag je op de paden van het park voor een onvergetelijke wandeldag.

KLIMAAT

Reizigers ervaren het beste van Zuid-Utah's berg- en woestijnklimaten in Bryce Canyon. In de zomer piekt het bezoek tijdens het 'moessoen' seizoen in juli waarbij de bezoekers in de regel droog en warm weer zullen hebben met temperaturen rond de 26°C afgewisseld met pittige onweersbuien in de middag. De temperatuur daalt 's nachts tot 0-5°C. November-maart is het koudst met temperaturen hoogstens van 0-5°C en vrieskou 's nachts. Vanwege de hogere ligging is Bryce kouder dan de andere nationale parken en kan er sneeuw liggen tot in de lente.

visitutah.com/bryce-canyon



UW PROGRAMMA AANVULLEN

Start op [visitutah.com/bryce-canyon](https://www.visitutah.com/bryce-canyon) voor meer informatie over deze nabijgelegen bestemmingen.

(1) Anasazi State Park Museum | 1,40 Uur van Bryce Canyon

Aan de voet van de 3.353 meter optorende Boulder Mountain krijg je een kijkje in het leven van bijna 1000 jaar geleden. Ontdek wat ooit één van de grootste Ancestral Puebloan gemeenschappen was ten westen van de Colorado River.

(2) Eagle Point Resort | 1,45 Uur van Bryce Canyon

Eagle Point Resort is het best bekend als een gezinsvriendelijk skigebied met verse poedersneeuw, gevarieerde pistes en geweldige mogelijkheden om te sneeuwschoenwandelen. In de zomer biedt het gebied verkoeling op de hoogtes van het Tushar-gebergte, ideaal om te wandelen en mountainbiken. De bergkam van Tushar ligt op ongeveer 20 minuten wandelen van het resort. De meest dramatische vergezichten zijn langs de Skyline Trail, een gematigde wandeling vanaf de Big Flat trailhead.

(3) Escalante Petrified Forest State Park | 1 Uur van Bryce Canyon

Ontdek de caleidoscoop aan kleuren van fossiel, pre-historisch hout naast de uitgestrekte vergezichten op de omringende bergen en het Grand Staircase-Escalante National Monument. Vind verkoeling in het idyllische Wide Hollow Reservoir en geniet van geweldig vissen en kamperen in dit basiskamp van het staatspark.

(4) Grand Staircase-Escalante National Monument | 30 minuten van Bryce Canyon naar het Cannonville bezoekerscentrum

Dit enorme en afgelegen gebied zit vol met outdoor avontuur en een met sterren gevulde nachthemel. Slot canyons, slickrock en andere geologische wonderen vullen je blik tijdens een wandeling, mountainbike of off-road tocht en het kamperen. Krijg hulp bij het plannen van je programma bij de bezoekerscentra in Big Water, Kanab, Escalante of Cannonville. Kijk ook naar de 6 kilometer lange wandeling naar Escalante Natural Bridge.

(5) Kodachrome Basin State Park | 40 minuten van Bryce Canyon

Dit staatspark heeft 67 monolithische stenen torens, onderdeel van een veelkleurig landschap dat zo mooi is dat het de bijnaam 'Kodachrome' kreeg naar een populaire Kodak-film. Tegenwoordig genieten bezoekers van het kamperen in en wandelen door dit 2.240 hectare fotogenieke en geologische wonder.

(6) Red Canyon | 20 minuten van Bryce Canyon

Dit gebied is één van de meest opvallende delen langs de All-American Road: Scenic Byway 12. Op een gegeven moment loopt de weg door een tunnel gehouwen dwars door een rode rots. Stop bij het bezoekerscentrum om meer te weten te komen over het omliggende Dixie National Forest en alle veelzijdige paden die slingeren langs de rode rots hoodoos en vergezichten.

INSIDER TIPS

1. Van Navajo Trail naar Queens Garden is één van de beste vijf kilometer lange wandelingen ter wereld. Liefhebbers van langere wandelingen wacht de 13 kilometer lange Fairyland Loop.
2. De ongerepte donkere hemel van Bryce Canyon betekent ongelooflijke sterrennachten. Meld je vroeg aan voor astronomieprogramma's. Volle maan wandelingen betekenen griezelig goed verlichte hoodoos, maar vergeet je zaklamp en jas niet.
3. Wandelen op grote hoogte betekent zonnebrandcrème, hoeden, lange mouwen en extra water. De rand bij Bryce varieert van 2.400 tot 2.700 meter hoogte.
4. Bewaar Presidents Day weekend in februari om het Bryce Canyon Winter Festival te bezoeken. Of neem je eigen muilezel mee tijdens de May Mule Days.



OVERNACHTEN

[brycecanyoncountry.com/
local-stops/stay](https://www.brycecanyoncountry.com/local-stops/stay)



OUTLAWS UIT HET OUDE WESTEN VERVOLGEN OVER DE CASSIDY TRAIL

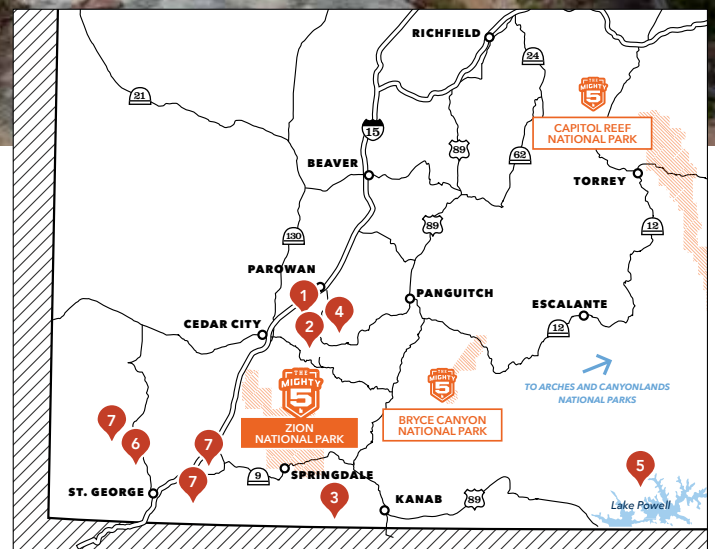
[visitutah.com/articles/chasing-
old-west-outlaws-on-the-
cassidy-trail](https://www.visitutah.com/articles/chasing-old-west-outlaws-on-the-cassidy-trail)



The Watchman | Matt Morgan

Zion

Een 305 meter diepe canyon van rode rotsen, genesteld in een dramatische omgeving. Of je nu op adem probeert te komen terwijl je het pad naar Observation Point beklimt of toekijkt hoe de schaduwen voortdurend de sfeer veranderen in het Court of the Patriarchs, Zion National Park is altijd klaar om je honger naar outdoor avonturen te stillen.



BACKPACKING – Verlaat de drukte en ga het rustige binnenland van het park in. Ontdek Zions kampeergebieden voor backpackers, kilometers aan wandelpaden en hulpmiddelen bij de voorbereiding.

KAMPEREN – Sluit je dag af onder de internationaal gecertificeerde dark sky van Zion op een van de campings in of nabij het park. Kamperen in het wild, goed uitgeruste campings en RV-campgrounds zijn allemaal beschikbaar, maar reserveer op tijd; de campings zijn snel vol tijdens de piekmaanden.

CANYONING – Wil je wat adrenaline toevoegen aan je vakantie? Verken de populairste canyoningroutes van Zion. Zorg ervoor dat je van tevoren alle informatie over vergunningen en lokale gidsen bij de hand hebt.

WANDELEN – Zion staat bekend om zijn schitterende wandelroutes. Maak onder meer een avontuurlijke klim naar Angels Landing of een gezinsvriendelijke wandeling over de Emerald Pools Trails. Lees meer over wandelen in Zion.

PAARDRIJDEN – Draaf door dennenbossen en langs rode rotsen tijdens een paardrijtocht door het park. In bepaalde delen van het park bieden lokale gidsen het hele jaar door tochten aan geschikt voor elk niveau.

WINTERACTIVITEITEN – Met meer dan 300 dagen zon per jaar is Zion National Park een geweldige plek om te genieten van zonnige hemels, frisse buitenlucht en wat extra vitamine D in de wintermaanden. Plan een winterbezoek om van de zon te genieten met gematigde temperaturen en in een omgeving van zandsteen met een caleidoscoop van rood, oranje en roze tinten. Wintergasten vinden hier genoeg te doen, zoals wandelen, fotograferen en staren naar de wonderen van de nachtelijke hemel.

KLIMAAT

In mei-oktober zullen bezoekers in Zion temperaturen van 32-38+°C aantreffen. Ontsnap aan de hitte door een duik in de rivier of een bezoek aan het bezoekerscentrum of museum. Af en toe wordt de canyon 's middags getroffen door onweersbuien, die in de smalste delen van de canyon tot overstromingen kunnen leiden. Verwacht iets koelere temperaturen (soms tot 17 graden verschil) vroeg in de ochtend en laat op de avond, evenals in het vroege voorjaar en de late herfst. Hoewel de winterdagen koud kunnen zijn, is het park open, sereen en mooi.



1



3



5

UW PROGRAMMA AANVULLEN

Start op visitutah.com/zion voor meer informatie over deze nabijgelegen bestemmingen.

(1) Brian Head Resort | 1,30 Uur van Zion

Combineer 's winters een trip naar Zion National Park met een geweldige skidag. Bij warmere temperaturen huur je een mountainbike en maak je een mooie tocht door het gebied of geniet je van een avondconcert bij een koelere bergtemperatuur.

(2) Cedar Breaks National Monument | 1,45 Uur van Zion

Rijd op 3000 meter hoogte door het weelderige Dixie National Forest, waar een sprookjesachtig amfiteater van veelkleurige kalksteenlagen 600 meter diep het plateau induikt. Verken wandelpaden of kampeer onder de sterren in de zomer en geniet van het langlaufen in de winter.

(3) Coral Pink Sand Dunes State Park | 1 Uur van Zion

Dit park heeft 2.000 hectare aan zandvlaktes open voor OHV's (OHV staat voor off-highway vehicle, een soort 4-wheel drive buggy's). Het is het enige grote zandduinveld op het Colorado-plateau en geweldig voor liefhebbers van off-road rijden, wandelaars, zandboarders en gezinnen op zoek naar een unieke plek.

(4) Dixie National Forest | 45 minuten van Zion naar Red Cliffs

Maak een wandeling in Pine Valley Recreation Area of het Red Cliffs National Conservation Area, fiets tussen de schitterende rode rotstons van Red Canyon, vis in de Navajo of Panguitch meren, tour de oostzijde van de Sevier River of verken de schilderachtige Boulder Mountain. Alle gebieden hebben mogelijkheden om te kamperen.

(5) Glen Canyon und Lake Powell | 1,45 Uur van Zion

Toegankelijk vanuit Wahweap Marina (of Bullfrog Marina uit het noordoosten) is dit een paradijs van 1,2 miljoen hectare voor houseboaters, kayakers, vissers en fotografen. Voor de meest avontuurlijke is Rainbow Bridge National Monument toegankelijk vanaf Lake Powell (afhankelijk van het waterniveau in het meer en de condities van de paden) en is één van 's werelds grootste natuurlijke bruggen. Met een vergunning kunnen ervaren wandelaars ook naar de brug lopen.

(6) Snow Canyon State Park | 1 Uur van Zion

Gevormd door water en gebeeldhouwd door wind en tijd delen de zandstenen kliffen van Snow Canyon dezelfde geschiedenis en geologie als Zion. Hier kun je prachtig wandelen, klimmen, fietsen en kamperen.

(7) State Park Reservoirs | 45 minuten van Zion

Sand Hollow State Park brengt varen, vissen en off-road rijden samen op één plek met 15.000 hectare perfect gebeeldhouwde duinen. Quail Creek State Park heeft een aantal van de warmste wateren in de staat en lokt het hele jaar door watersporters en vissers. Beide, evenals Gunlock State Park, bieden geweldige plekken om te kamperen in een woestijnachtige omgeving met rode rotsen.

INSIDER TIPS

1. Om een fantastische ervaring te hebben, raden wij je aan om vroeg in de ochtend aan te komen. Neem de gratis pendeldienst naar Springdale, in de buurt van het hotel. Zorg altijd dat je zonnebrandcrème en water bij hebt en draag zorg voor het milieu.
2. Er zijn populaire wandelingen, nl. Angels Landing en de Narrows maar de doorgewinterde wandelaars geven misschien de voorkeur aan Hidden Canyon, Observation Point en de minder bekende canyons, eventueel om er aan canyoning met een gids te doen.
3. Het rode asfalt en typerend voor de weg van Zion naar Mt. Carmel gaat door een smalle 2 km tunnel, en leidt je naar minder bekende wandelingen, bij de oostelijke ingang van de park. Grote recreatievoertuigen moeten hiervoor betalen en er zijn beperkingen voor deze voertuigen.
4. Volg het @zionnps Park op Twitter en Facebook en ga naar nps.gov/zion naar bekijk de reizigerswaarschuwingen.



OVERNACHTEN

visitutah.com/places-to-go/parks-outdoors/zion/where-to-stay



WANDELINGEN IN ZION NATIONAL PARK

visitutah.com/places-to-go/parks-outdoors/zion/outdoor-experiences



Reis Over Panoramische Wegen

De grootte van Utah lijkt misschien wat intimiderend, maar de tijd onderweg gaat snel voorbij als elke afgelegde kilometer nieuwe ontdekkingen oplevert. Met snelwegen en vliegtuigen kan de wereld behoorlijk klein aanvoelen. Op de uitgestrekte wegen van Utah voelt de wereld groots; de horizon lijkt oneindig.

In totaal wordt de kenmerkende topografie van Utah doorkruist door 28 panoramische wegen, die samen honderden kilometers aan onvergetelijke reismomenten opleveren waarbij de autorit net zo gedenkwaardig is als de bestemming. Al deze routes binnen Utah zijn ontdekkingsreizen vol uitkijkpunten, musea, lokale smaken en levendige dorpjes en steden waar je kunt overnachten of je camper aan kunt sluiten.

Scenic Byway 89, Logan Canyon | Jay Dash Photography

NEBO LOOP

DE TOCHT: 51 Kilometers | 1,5 Uur

Spectaculair uitzicht, overvloed aan dieren in het wild en nationaal bos aangevuld met uitzichten vanaf de 3.636 meter hoge Mount Nebo, de hoogste top in de Wasatch.

HOE ER TE KOMEN

Forest Service Road 015 is een bochtige rit tussen Payson en Nephi. Afrit I-15 op S.R. 132 van Nephi waar de klim begint naar 2.848 meter. Sluit in de winter.

WAT GA JE ZIEN

- Verschillende soorten wildlife en meerdere nationale bospaden
- Geërodeerde rode zandsteen tegen donkergroen gebladerte
- Velden met wilde zomerbloemen en schitterende herfstkleuren

WAAR STOP JE

- Talrijke interpretatieve sites en schilderachtige uitkijkposten
- Devil's Kitchen Geologic Site en Grotto Falls wandelingen
- Kamperen, kanoën en vissen op Payson Lakes



DINOSAUR DIAMOND PREHISTORIC HIGHWAY

DE TOCHT: 800 Kilometers | 10 Uur

Het uitgestrekte landschap van 'Jurassic Park' in Utah en Colorado prikkelt de verbeelding en laat je teruggaan naar de pre-historie. Bezoek meerdere actieve graafgebieden, musea en andere historische sites.

HOE ER TE KOMEN

Toegang tot de grote ruitvormige zijweg van de U.S. 40 naar Vernal in de buurt van Dinosaur National Monument en Flaming Gorge of via de U.S. 6 en I-70 als onderdeel van een reis naar Arches of Canyonlands.

WAT GA JE ZIEN

- Wall of Bones, dinosaurgroeven en een heldere nachthemel
- Relieken van de vroege inheemse bevolking van Utah
- Bogen, torenhoge mesa's en velden van slickrock
- Green River and Upper Colorado River Scenic Byway

WAAR STOP JE

- Dinosaur National Monument en Utah Field House in Vernal
- Prehistoric Museum in Price, Cleveland-Lloyd Quarry in het nieuwe Jurassic National Monument
- Side trip: Little Grand Canyon of the San Rafael Swell
- Fisher Towers, Castle Creek Winery, Moab en Arches

ALL-AMERICAN ROAD: SCENIC BYWAY 12

DE TOCHT: 200 Kilometer | 4+ Uur

De adembenemende techniek van de "Hogback" is een aanvulling op prachtige wandelingen door een gebied met zandstenen rotsformaties en diverse geografie tussen 1.200 en 2.700 meter op één van de mooiste ritten van Amerika.

HOE ER TE KOMEN

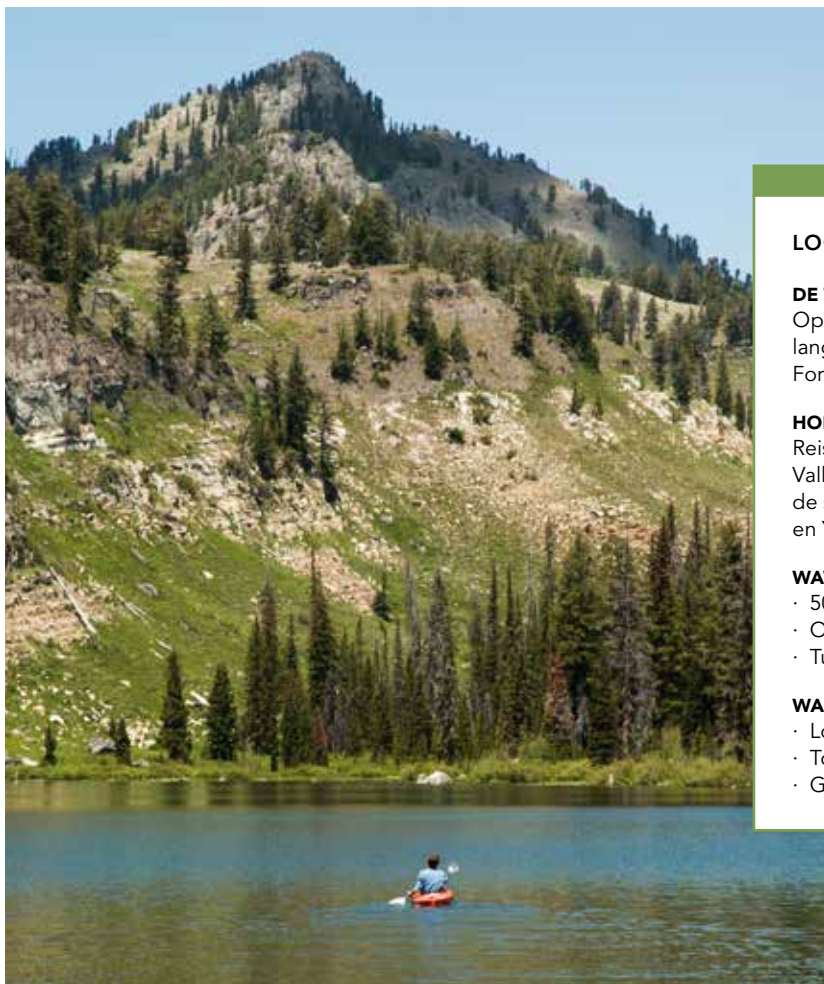
Vertrek in oostelijke richting op de zuidwestelijke kruising met de U.S. 89 richting Bryce Canyon of zuidelijk vanaf de noordoostelijke kruising met S.R. 24 tussen Torrey en Capitol Reef National Park.

WAT GA JE ZIEN

- Slickrock canyons, optorende plateaus, unieke rode rotsen
- Grand Staircase–Escalante National Monument
- Contrasterende jeneverbessen, dennen en espen in Dixie National Forest
- Erfgoed van de Ancestral Puebloan en gastvrije pionierssteden

WAAR STOP JE

- Red Canyon en Bryce Canyon National Park
- Kodachrome Basin en Escalante Petrified Forest state parks
- Wandeling bij Calf Creek Falls, Kiva Koffeeshouse, Escalante Outfitters
- Boulder Mountain, Hell's Backbone Grill, Burr Trail



LOGAN CANYON

DE TOCHT: 66 Kilometers | 1 Uur

Op weg naar een top van 2.377 meter, liggen steile kalkrotsen langs de Logan-rivier en het Uinta-Wasatch-Cache National Forest waar je kunt wandelen, vliegvissen en sneeuwscooteren.

HOE ER TE KOMEN

Reis langs de historische U.S. 89 van de weelderige Cache Valley naar de grens met Utah en Idaho naast Bear Lake. Dit is de schilderachtige route naar de nationale parken Grand Teton en Yellowstone.

WAT GA JE ZIEN

- 500 miljoen jaar geologie en uitgestrekte nationale bossen
- Overvloedig wildlife, trailheads en prachtig herfstgebladerte
- Turquoise wateren en diverse watersporten bij Bear Lake

WAAR STOP JE

- Logan's lokale restaurants, koffie en cultuur
- Tony Grove Nature Trail, Beaver Mountain Resort
- Garden City diners en Bear Lake frambozenhakes



TRAIL OF THE ANCIENTS

DE TOCHT: 500-600+ Kilometers | 8-10 Uur

Boordevol met adembenemende uitzichten en culturele invloeden, kom je over deze zonnestraalvormige zijweg talloze voorbeelden tegen van de voorouderlijke Puebloan geschiedenis in het gebied van Four Corners en Bears Ears.

HOE ER TE KOMEN

U.S. 191, Blanding naar Monument Valley Navajo Tribal Park of west naar Natural Bridges; Bluff naar Hovenweep met opties oostelijk naar Colorado en zuid naar Arizona op de U.S. 162 and 163.

WAT GA JE ZIEN

- Indrukwekkende canyons, erfgoed uit het pionierstijdperk en archeologie
- 11% hellingen op de Moke Dugway switchbacks (limieten voor RV afmetingen)
- Prachtige geologie in de Valley of the Gods
- Monumentale zandstenen heuvels en inheemse kunst

WAAR STOP JE

- Bij de rand van het Cedars State Park Museum en bij Bluff Fort
- Goulding's Lodge, Monument Valley Navajo Tribal Park
- Klifwoningen bij Bears Ears and Hovenweep national monuments
- Goosenecks State Park en San Juan River

MIRROR LAKE

DE TOCHT: 89 Kilometers | 1,5 Uur

Ga richting Uinta Mountains, een gebied bekend vanwege de uitgestrekte wilderness met twee nationale bossen, honderden bergmeren en de hoogste bergtoppen van Utah.

HOE ER TE KOMEN


Twintig minuten oost van Park City neem je de S.R. 150 van Kamas naar de grens met Wyoming. De route voert over een 3.262 hoge bergpas. Je betaalt toegangsgeld om het bos te bezoeken. Gesloten in de winter.

WAT GA JE ZIEN

- Ongerepte weiden, serene meren en ruige bergtoppen
- Herten, elanden, wilde kalkoenen, adelaars, zelfs dikhoornschapen
- Rijd 37 kilometer verder om te eindigen in Evanston, Wyoming

WAAR STOP JE

- Samak voor boodschappen, Upper Provo River Falls
- Bald Mountain, Christmas Meadows en andere top trailheads
- Vissen, kamperen, picknicken en 's winters snowmobiel



PATCHWORK PARKWAY

DE TOCHT: 82 Kilometers | 1,5 Uur

Doordrenkt met pionierserfgoed van de Mormonen, loopt deze hoog gelegen route tussen de 1.800 en 3.200 meter en leidt naar Utah's hoogst gelegen bergresort en door een landschap met veel contrast.

HOE ER TE KOMEN

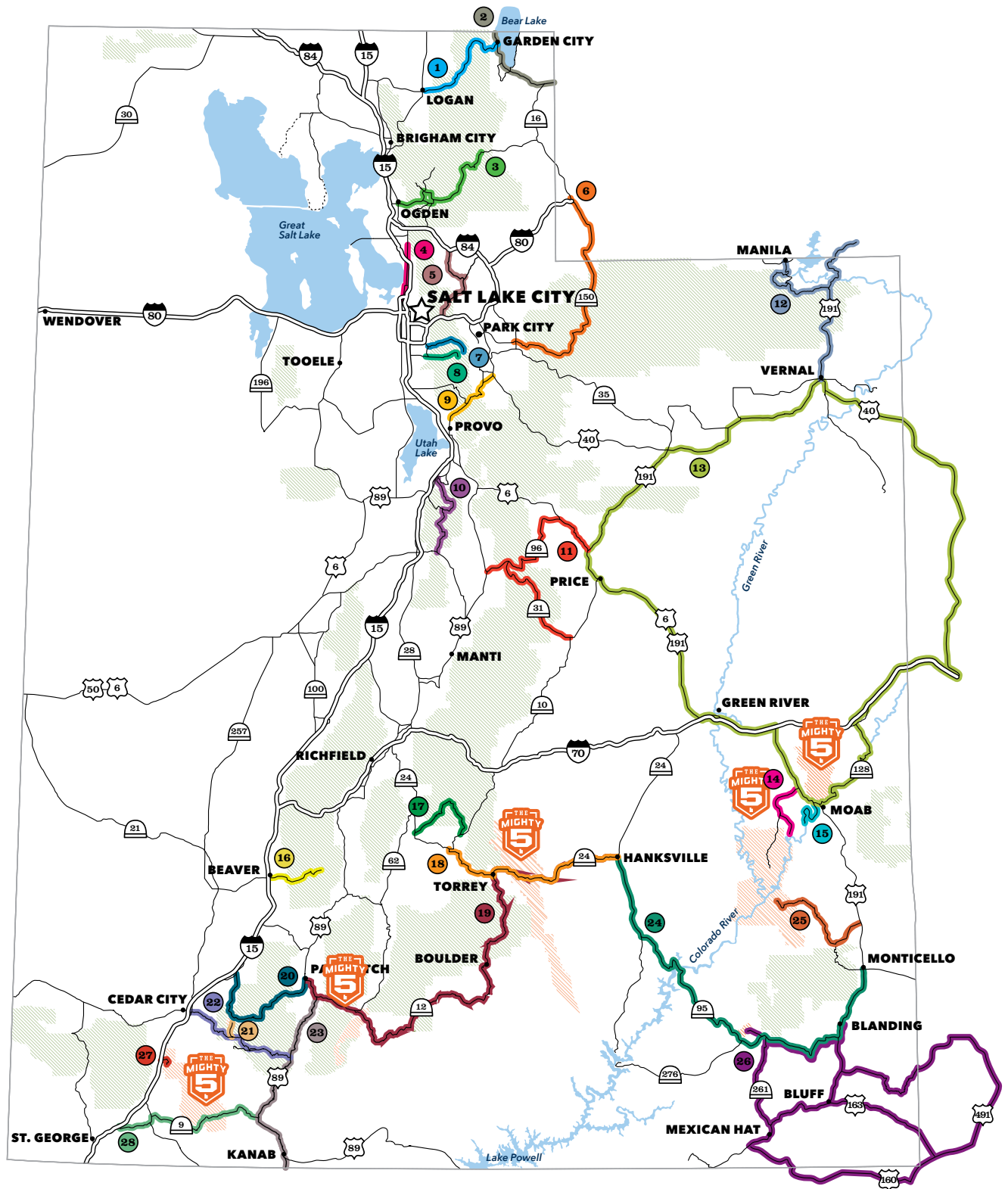
D S.R. 143 is toegankelijk vanaf I-15 in Parowan, ten noorden van Cedar City of de U.S. 89 vanuit Panguitch, nabij Bryce Canyon.

WAT GA JE ZIEN

- Vermillion Cliffs en Cedar Breaks National Monument
- Meerdere interpretatieve plekken van een historische Mormoonse reis
- Kleurrijke espen en esdoorns in het Dixie National Forest

WAAR STOP JE

- Het hele jaar door outdoor activiteiten, dineren en spa in Brian Head
- Kamperen en vissen bij het Panguitch-meer
- Panguitch bij het National Register of Historic Places



- | | |
|---|--|
| 1. Logan Canyon National Scenic Byway | 15. Potash-Lower Colorado River Scenic Byway |
| 2. Bear Lake Scenic Byway | 16. Beaver Canyon Scenic Byway |
| 3. Ogden River Scenic Byway | 17. Fish Lake Scenic Byway |
| 4. Great Salt Lake Legacy Parkway | 18. Capitol Reef Country Scenic Byway |
| 5. Morgan-Parleys Scenic Byway | 19. All-American Road: Scenic Byway 12 |
| 6. Mirror Lake Scenic Byway | 20. Utah's Patchwork Parkway National Scenic Byway |
| 7. Big Cottonwood Canyon Scenic Byway | 21. Cedar Breaks Scenic Byway |
| 8. Little Cottonwood Canyon Scenic Byway | 22. Markagunt High Plateau Scenic Byway |
| 9. Provo Canyon Scenic Byway | 23. Mount Carmel Scenic Byway |
| 10. Nebo Loop National Scenic Byway | 24. Bicentennial Highway |
| 11. Energy Loop: Huntington & Eccles Canyon Ntl. Scenic Byway | 25. Indian Creek Scenic Byway |
| 12. Flaming Gorge-Uintas National Scenic Byway | 26. Trail of the Ancients National Scenic Byway |
| 13. Dinosaur Diamond Prehistoric Highway-Ntl. Scenic Byway | 27. Kolob Fingers Road Scenic Byway |
| 14. Dead Horse Mesa Scenic Byway | 28. Zion Park Scenic Byway |

Laat je verbeelding de vrije loop gaan

Paddestoelvormige Hoodoos

Stel je een landschap voor vol oneindig avontuur: ongelofelijke rode rots kliffen, glooiende zandduinen, kronkelende canyons - een spektakel om te aanschouwen. In Kanab, Utah, kun je je verbeelding de vrije loop laten, want in dit stadje - net buiten de nationale parken van Utah - liggen de meest tot de verbeelding sprekende bezienswaardigheden vlak voor je ogen.

Coral Pink Sand Dunes State Park

Buckskin Gulch

KANAB
MAGICALLY UNSPOILED

UTAH
LIFE ELEVATED

VISITSOUTHERNUTAH.COM

VOORDAT JE VERTREKT

Reizen naar Utah is een avontuur. Het helpt om voorbereid te komen, altijd met een beetje kennis, soms met uitrusting en benodigdheden. In de steden van Utah in het grootstedelijke Wasatch Front zijn vele voorzieningen en kunnen je op weg helpen naar waar je ook naar toe wilt. Door de hele staat kun je voedsel, brandstof, voorraden en andere middelen kopen die ervoor zorgen dat je veilig tussen de diverse bestemmingen reist. Hoe meer je van te voren bedenkt wat je nodig hebt, hoe onwaarschijnlijker het is dat je verrast wordt door het onverwachte. Hier zijn een paar tips voordat je op reis gaat.

Hoogte: De meeste avonturen in Utah beginnen op meer dan 1.219 meter boven zeeniveau en sommige gebieden in en tussen nationale parken overschrijden 2.743 meter. In de bergen kunnen hoogtes oplopen van 3.000 tot 4.000 meter. Om hoogteziekte te voorkomen doe je de eerste paar dagen geen zware activiteiten, zodat je lichaam zich kan aanpassen, je grenzen leert kennen en het rustig aan kan doen.

Hydratatie: Gehydrateerd blijven is van cruciaal belang op elk moment van het jaar in het droge, hoge woestijnland van Utah en vooral wanneer je buiten recreëert. Veel parken hebben plaatsen om de waterflessen bij te vullen, maar neem tijdens langere autoritten of naar meer afgelegen gebieden extra water mee. Een snelle vuistregel is dat je bij warm weer minstens een halve liter of meer per uur moet drinken.

Eten: eten met een hoge voedingswaarde zoals trailmix, gedroogd fruit, vis in blik of tonijnzakjes en noten of notenboters zijn ook licht van gewicht – maar maak je geen zorgen. Deze zijn voornamelijk van belang voor de serieuze backpackers die lange tochten maken. Er is in Utah altijd wel een uitstekend basiskamp in de buurt die verschillende lokale opties bieden voor een warme maaltijd.

Kleding en schoenen: Het belangrijkste is om je te kleden in laagjes. Sommigen kiezen voor een lichtgewicht basislaag met lange mouwen, zelfs wanneer de zomerzon schijnt. Draag tijdens het wandelen stevige wandelschoenen met gesloten neus die je hebt ingelopen om je voeten te beschermen en grip te houden.

Uitrusting: Rugzakken bestaan om een reden en dat is om de benodigde uitrusting mee te nemen: snacks, extra water, zonnebrandcrème, jas of andere kleding om een laag toe te kunnen voegen of te verwijderen en om je afval mee te nemen. Als je ver van een weg en trailhead reist, neem dan EHBO-materialen en reddingshulpmiddelen mee voor het geval - en laat iemand weten waar je naartoe gaat en wanneer je denkt terug te zijn.

Seizoenen: Utah is een bestemming voor vier seizoenen. Het dorre, hoge klimaat betekent lange periodes met stralende zomerzon met sporadische regenbuien. In november-maart zijn de temperaturen koeler. De warmste maanden zijn juni - augustus. In het zuiden van Utah zijn de zomer en de vroege herfst het "moessonseizoen" en kunnen dreigende onweersbuien en flinke regens plotselinge overstromingen veroorzaken. Sneeuw is mogelijk op alle hoogtes in de winter, maar vooral op hogere hoogtes en bestemmingen. visitutah.com/weather

Rijden: Dankzij een netwerk van autowegen met geweldige schilderachtige zijwegen, is het gemakkelijk om rond te reizen door Utah. Het kan enkele uren duren tussen bestemmingen, dus houd het brandstofniveau in de gaten en plan uw route om slaperig rijden of rijden bij slecht weer, zoals winterse sneeuwstormen, te voorkomen. Sommige canyons vereisen sneeuwbanden of kettingen in de winter en sommige wegen sluiten 's winters. visitutah.com/roads

Achterland: Rondreizen door het achterland van Utah - wat betekent dat recreatiegebieden verder liggen dan de gebruikelijke voorzieningen, zoals toiletten, gemarkeerde paden en bezoekerscentra - is een lonende onderneming voor ervaren, goed voorbereide avonturiers. Deze gebieden vereisen vaak een vergunning. Stop bij de dichtstbijzijnde bezoekerscentra of rangerstations, controleer het weer en de wegomstandigheden en volg alle ethiek in het achterland inclusief de principes van Leave No Trace.

Ski: Naast ski-jas en broek, isolerende lagen en sokken, sneeuwuitrusting neem ook laarzen, helm, bril, handschoenen, hoed, zonnebril en een sjaal mee. Controleer de pasvorm op kinderen van vorig jaar, pak zonnebrandcrème, lippenbalsem, zakdoekjes en snacks in. visitutah.com/ski

Ga met een gids: Weet je niet waar je moet beginnen? Niet alleen kunnen gidsen je veilig op gang helpen, ze brengen jou en je gezin vaak naar plaatsen die alleen toegankelijk zijn met een vergunning en de juiste uitrusting. Begeleide wandeltochten kunnen variëren van een halve dag tot backpack-expedities van een week of langer. visitutah.com/guides

KLIMAATOVERZICHT

	LOGAN	SALT LAKE	PARK CITY	ST. GEORGE	MOAB	BLANDING
JANUARI	31/11 F -0.3/-12 C	36/19 F 2/-7 C	32/12 F 0/-11 C	53/25 F 12/-4 C	42/18 F 6/-8 C	38/16 F 3/-9 C
FEBRUARI	38/17 F 3/-8 C	43/24 F 6/-4 C	36/15 F 2/-9 C	60/30 F 16/-1 C	51/24 F 11/-4 C	44/22 F 7/-6 C
MAART	48/26 F 9/-3 C	52/31 F 11/-0.6 C	41/20 F 5/-7 C	67/36 F 19/2 C	62-33 F 17/0.5 C	52/27 F 11/-3 C
APRIL	59/33 F 15/0.6 C	62/38 F 17/3 C	53/28 F 11/-2 C	77/43 F 25/6 C	72/41 F 22/5 C	62/34 F 16/1 C
MEI	69/41 F 21/5 C	72/43 F 22/8 C	63/36 F 17/2 C	86/51 F 30/11 C	82/48 F 28/9 C	72/42 F 22/6 C
JUNI	80/48 F 27/9 C	83/54 F 28/12 C	74/44 F 23/7 C	96/56 F 36/14 C	92/56 F 33/13 C	83/50 F 28/10 C
JULI	89/54 F 32/12 C	92/62 F 32/16 C	82/50 F 26/10 C	102/66 F 37/18 C	99/63 F 36/16 C	88/57 F 30/13 C
AUGUSTUS	88/52 F 31/11 C	90/61 F 33/16 C	79/49 F 26/9 C	99/65 F 37/18 C	95/61 F 35/16 C	86/56 F 30/13 C
SEPTEMBER	77/43 F 25/6 C	79/51 F 26/11 C	70/41 F 21/5 C	93/55 F 34/13 C	87/51 F 30/11 C	78/48 F 26/13 C
OKTOBER	64/33 F 18/0.6 C	66/40 F 19/4 C	58/32 F 14/0 C	80/43 F 27/6 C	73/39 F 23/4 C	66/38 F 19/3 C
NOVEMBER	46/24 F 8/-4 C	50/29 F 10/-2 C	44/22 F 6/-6 C	65/32 F 18/-0.5 C	57/28 F 14/-2 C	51/26 F 11/-3 C
DECEMBER	34/15 F 1/-9 C	34/22 F 1/-6 C	34/15 F 1/-9 C	54/26 F 12/-4 C	44/20 F 7/-7 C	41/19 F 5/-7 C

BRONNEN

Utah's Welcome Centers
visitutah.com/welcome-centers

Ski Informatie en sneeuwberichten
skikutah.com

Bureau of Land Management
blm.gov/utah

National Park Service
nps.gov/ut

Utah State Parks & Recreation
stateparks.utah.gov

U.S. Forest Service
fs.usda.gov

Accommodaties
visitutah.com/stay

Visitor & Travel Bureaus
visitutah.com/local-info

Camping Reserveringen
stateparks.utah.gov/reservations
reserveamerica.com

Utah wegcondities
866-511-UTAH | 511 in Utah
commuterlink.utah.gov

Nationale weerdienst
weather.gov/slc

Utah Openbare Veiligheid
Highway Patrol: 801-887-3800
Emergencies dial 911

Gidsen & Outfitters
visitutah.com/guides

TOEGANKELIJK UTAH

Utah staat bekend om zijn mogelijkheden voor recreatie, van wandelen in vijf nationale parken tot skiën in de Greatest Snow on Earth® en wildwater raften op de machtige Colorado rivier. Maar wist je dat al deze attracties en activiteiten toegankelijk zijn voor mensen met iedere vorm van lichamelijke beperking? Plezier maken in Utah is geen probleem, ongeacht de mate van beperking.

AANKOMST IN UTAH

Salt Lake City International Airport ligt op 10 minuten van het centrum en biedt begeleiding aan reizigers met een beperking.

Wheelchair Getaways in Salt Lake City biedt de service waarmee ze je op het vliegveld opwachten met een volledig toegankelijke en uitgeruste rolstoelbus.

United Access en Compassion Mobility verhuren rolstoeltoegankelijke busjes voor een dag, week of langdurig gebruik. De meest voorkomende rolstoelbusjes hebben een verlaagde vloer en een automatisch uitklapbare hellingplaat, zodat je gemakkelijk naar die speciale familiegelegenheid, medische afspraak, sportwedstrijd of vakantie kunt rijden. Compassion Mobility verhuurt ook scootmobielen en elektrische rolstoelen.

Thrifty Autoverhuur op Salt Lake City International Airport biedt ook toegankelijke minibuses uitgerust met onder andere rolstoelhellingen en uitneembare stoelen om ruimte te maken voor de rolstoel. Ga voor meer informatie of om je minibus te reserveren naar thrifty.com of bel 877-283-0898.

VOOR ALTIJD MACHTIG

WAT KUN JIJ DOEN?

- Laat geen sporen achter als je recreëert.
- Respecteer de natuur.
- Steun lokale bedrijven en houd de gemeenschap, geschiedenis en erfgoed in ere.
- Deel je kennis om anderen te helpen en begeleiden.
- Vier de diversiteit van mensen en omgeving.

ARTIKELS

We leggen verhalen, video's en foto's vast om je te begeleiden en te inspireren tijdens een reis naar Utah. Wil je de Voices of Bears Ears-serie bekijken? Of wil je graag fietsroute-aanbevelingen van een professionele fietser? Of misschien ben je op zoek naar pro-tips over hoe je kinderen gelukkig kunt houden op de skihellingen of op het parcours. We hebben het hier allemaal. Verken onze archieven of meld u aan voor onze maandelijkse nieuwsbrief. visitutah.com/articles

Het middelpunt van Utah's Mighty Five

CapitolReefCountry.com



Maak herinneringen die je nooit zal vergeten!



visitutah.com

 visitutah

 visitutah

 visitutah

LIFE
UTAH
ELEVATED®

